






TUMAČ PLANSKOG ZNAKOVLJA


[OB-1-1] Obuhvat prostornog plana



[OB-1-1-3001] Obuhvat prostornog plana

[IS-4-1] Vodoopskrba i drugo korištenje voda


 [IS-4-1-1001]
Vodoopskrbni cjevovod
državnog značaja s
pripadajućim građevinama
i uređajima

 [IS-4-1-1002]
Vodoopskrbni cjevovod
državnog značaja s
pripadajućim građevinama
i uređajima - planirano



[IS-4-1-1101] (Ak)
Akumulacija za korištenje
voda državnog značaja s
pripadajućim građevinama
i uređajima


[IS-4-2] Otpadne i oborinske vode

 [IS-4-2-2002] Cjevovod za javnu odvodnju
područnog (regionalnog) značaja s
pripadajućim građevinama i uređajima -
planirano

 ZV

[IS-4-2-2102] (ZV) Vodna građevina za javnu
odvodnju područnog (regionalnog) značaja -
planirano

[IS-4-3] Uređenje vodotoka i voda

 [IS-4-3-1201] Regulacijska i zaštitna vodna
građevina državnog značaja s pripadajućim
građevinama i uređajima



[IS-4-3-1202] Regulacijska i zaštitna vodna
građevina državnog značaja s pripadajućim
građevinama i uređajima - planirano

[IS-4-4] Melioracijska odvodnja

 [IS-4-4-2001] Melioracijska odvodnja područnog (regionalnog) značaja s pripadajućim građevinama i uređajima

Naziv prostornog plana:

Prostorni plan uređenja Općine Mali Bukovec

Naziv kartografskog prikaza prostornog plana:

2.4. Vodnogospodarski sustav

Mjerilo prikaza:

1:25000

Vrsta postupka:

Postupak izrade i donošenja prostornog plana

Faza izrade plana:

Prostorni plan

Oznaka revizije plana:

HR-ISPU-PPGO1-02518-R01

Odluka o izradi prostornog plana:

Odluka o izradi Prostornog plana uređenja Općine Mali Bukovec (Službeni vjesnik Varaždinske županije broj 112/2024)

Javna rasprava:

Javna rasprava provođena je od 10.11.2025. do zaključno s danom 09.12.2025. Prva ponovna javna rasprava provođena je od 10.03.2026. do zaključno s danom 19.03.2026. Druga ponovna javna rasprava provođena je od 20.04.2026. do zaključno s danom 29.04.2026.

Odluka o donošenju prostornog plana:

Odluka o donošenju Prostornog plana uređenja Općine Mali Bukovec
Službeni vjesnik Varaždinske županije

Nositelj izrade prostornog plana:

Varaždinska županija, Općina Mali Bukovec
Jedinstveni upravni odjel

Odgovorna osoba nositelja izrade:

PROČELNICA
Jelena Balaško Čić bacc.admin.publ.

Tijelo koje donosi prostorni plan:

Varaždinska županija, Općina Mali Bukovec
Općinsko vijeće

Predsjednik tijela koje donosi prostorni plan:

PREDSJEDNIK OPĆINSKOG VIJEĆA
Zlatko Golec

Stručni izrađivač prostornog plana:

URBIA d.o.o.
Čakovec, Ulica Ivana Gorana Kovačića 10
OIB: 38235822242

Odgovorna osoba stručnog izrađivača:

DIREKTORICA
Vesna Makovec dipl.ing.arh.

Odgovorni voditelj izrade:

Vesna Makovec dipl.ing.arh.

Stručni tim:

Vesna Makovec, dipl.ing.arh.
Mandica Bratković, mag.ing.aedif.

Bruno Makovec, mag.geogr.
Teo Patačko, arh.tehn.

Naziv prostornog plana:

Prostorni plan uređenja Općine Mali Bukovec

Naziv kartografskog prikaza prostornog plana:

2.4. Vodnogospodarski sustav

Mjerilo prikaza:

1:25000

Vrsta postupka:

Postupak izrade i donošenja prostornog plana

Faza izrade plana:

Prostorni plan

Oznaka revizije plana:

HR-ISPU-PPGO1-02518-R01

Prostor za digitalni potpis

Odgovorna osoba nositelja izrade:

PROČELNICA

Jelena Balaško Čić bacc.admin.publ.

Odgovorna osoba stručnog izrađivača:

DIREKTORICA

Vesna Makovec dipl.ing.arh.

Odgovorni voditelj izrade:

Vesna Makovec dipl.ing.arh.

Predsjednik tijela koje donosi prostorni plan:

PREDSJEDNIK OPĆINSKOG VIJEĆA

Zlatko Golec