



# TUMAČ PLANSKOG ZNAKOVLJA

## [OB-1-1] Obuhvat prostornog plana



[OB-1-1-3001] Obuhvat prostornog plana

## [ZP-2-1] Tlo

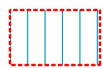


[ZP-2-1-2003] Područje najvećeg intenziteta potresa (VII° i više MCS)

## [ZP-2-2] Vode i more



[ZP-2-2-2002] Vodonosno područje



[ZP-2-2-2005] Područje opasnosti od poplava



[ZP-2-2-2003] (I.I.) Zone sanitarne zaštite izvorišta (I., II., III., IV.)



[ZP-2-2-3006] Inundacijsko područje / Područje posebnog ograničenja

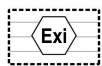
## [ZP-2-3] Područja posebnih ograničenja



[ZP-2-3-3002] Područje ograničenja/posebni režim/zaštitni koridor ostalih građevina

## [ZP-2-4] Zrak

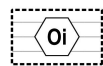
### [ZP-3-1] Područja posebnog načina korištenja



[ZP-3-1-1001] (Exi) Zona namijenjena istraživanju mineralnih sirovina (osim ugljikovodika i geotermalnih voda za energetske svrhe)



[ZP-3-1-1011] (Exi) Zona namijenjena istraživanju i eksploataciji ugljikovodika i geotermalnih voda za energetske svrhe



[ZP-3-1-3006] (Oi) Površina za odlaganje viška iskopa koji predstavlja mineralnu sirovinu kod izvođenja građevinskih radova

### [ZP-3-2] Područja primjene posebnih mjera uređenja i zaštite



[ZP-3-2-3001] Područja primjene ostalih mjera sanacije

Naziv prostornog plana:

## Prostorni plan uređenja Općine Mali Bukovec

Naziv kartografskog prikaza prostornog plana:

3.2. Posebna ograničenja i posebni načini korištenja

Mjerilo prikaza:

1:25000

Vrsta postupka:

Postupak izrade i donošenja prostornog plana

Faza izrade plana:

Prostorni plan

Oznaka revizije plana:

HR-ISPU-PPGO1-02518-R01

Odluka o izradi prostornog plana:

Odluka o izradi Prostornog plana uređenja Općine Mali Bukovec (Službeni vjesnik Varaždinske županije broj 112/2024)

Javna rasprava:

Javna rasprava provođena je od 10.11.2025. do zaključno s danom 09.12.2025. Prva ponovna javna rasprava provođena je od 10.03.2026. do zaključno s danom 19.03.2026. Druga ponovna javna rasprava provođena je od 20.04.2026. do zaključno s danom 29.04.2026.

Odluka o donošenju prostornog plana:

Odluka o donošenju Prostornog plana uređenja Općine Mali Bukovec  
Službeni vjesnik Varaždinske županije

Nositelj izrade prostornog plana:

Varaždinska županija, Općina Mali Bukovec  
Jedinstveni upravni odjel

Odgovorna osoba nositelja izrade:

PROČELNICA  
Jelena Balaško Čić bacc.admin.publ.

Tijelo koje donosi prostorni plan:

Varaždinska županija, Općina Mali Bukovec  
Općinsko vijeće

Predsjednik tijela koje donosi prostorni plan:

PREDSJEDNIK OPĆINSKOG VIJEĆA  
Zlatko Golec

Stručni izrađivač prostornog plana:

URBIA d.o.o.  
Čakovec, Ulica Ivana Gorana Kovačića 10  
OIB: 38235822242

Odgovorna osoba stručnog izrađivača:

DIREKTORICA  
Vesna Makovec dipl.ing.arh.

Odgovorni voditelj izrade:

Vesna Makovec dipl.ing.arh.

Stručni tim:

Vesna Makovec, dipl.ing.arh.  
Mandica Bratković, mag.ing.aedif.

Bruno Makovec, mag.geogr.  
Teo Patačko, arh.tehn.

Naziv prostornog plana:

## Prostorni plan uređenja Općine Mali Bukovec

Naziv kartografskog prikaza prostornog plana:

3.2. Posebna ograničenja i posebni načini korištenja

Mjerilo prikaza:

1:25000

Vrsta postupka:

Postupak izrade i donošenja prostornog plana

Faza izrade plana:

Prostorni plan

Oznaka revizije plana:

HR-ISPU-PPGO1-02518-R01

### Prostor za digitalni potpis

Odgovorna osoba nositelja izrade:

PROČELNICA

Jelena Balaško Čić bacc.admin.publ.

Odgovorna osoba stručnog izrađivača:

DIREKTORICA

Vesna Makovec dipl.ing.arh.

Odgovorni voditelj izrade:

Vesna Makovec dipl.ing.arh.

Predsjednik tijela koje donosi prostorni plan:

PREDSJEDNIK OPĆINSKOG VIJEĆA

Zlatko Golec