



REPUBLIKA HRVATSKA

Varaždinska županija

Općina Mali Bukovec

Jedinstveni upravni odjel

KLASA: 350-03/24-07/1

URBROJ: 2186-20-03-01-1-25-70

Mali Bukovec, 23.12.2025.

## IZVJEŠĆE O JAVNOJ RASPRAVI

sastavljeno dana 23.12.2025. u postupku izrade Prostornog plana uređenja Općine Mali Bukovec.

Javna rasprava o prijedlogu Prostornog plana uređenja Općine Mali Bukovec, u daljnjem tekstu: Plan, provedena je temeljem akta:

- Objava javne rasprave o Prijedlogu Prostornog plana uređenja Općine Mali Bukovec, KLASA: 350-03/24-07/1, URBROJ: 2186-20-03-01-1-25-54 od 04.11.2025.

Javna rasprava trajala je u periodu od 10.11.2025. do 09.12.2025.

Javni uvid proveden je s početkom: 10.11.2025., te završetkom 09.12.2025. na lokaciji: Prostorije Općine Mali Bukovec, Mali Bukovec, Ulica Mihovila Pavleka Miškine 14, od 07.00 do 15.00 sati.

Javno izlaganje provedeno je dana 20.11.2025. na lokaciji: Prostorije Općine Mali Bukovec, Mali Bukovec, Ulica Mihovila Pavleka Miškine 14, od 13.00 do 14.00 sati.

Prijedlog Plana je objavljen na web stranici Nositelja izrade: <https://www.mali-bukovec.hr/>

Prijedlozi i primjedbe na prijedlog Plan mogli su se za vrijeme trajanja javne rasprave:

- upisati u Knjigu primjedbi, koja se nalazi uz izloženi prijedlog Plana
- uputiti u pisanom obliku zaključno s danom 09.12.2025. na adresu:  
Varaždinska županija, Općina Mali Bukovec, Jedinstveni upravni odjel  
Mali Bukovec, Ulica Mihovila Pavleka Miškine 14  
HR-42231 Mali Bukovec
- uputiti putem e-pisarnice: [opcina@mali-bukovec.hr](mailto:opcina@mali-bukovec.hr)

Nadležnim tijelima je omogućeno dostavljanje pisanog očitovanja na prijedlog Plan na gore navedenu adresu zaključno do 09.12.2025., s napomenom da ukoliko do određenog roka ne dostave pisana očitovanja, smatrat će se da nemaju primjedbi.

Napomenuto je da Prijedlozi i primjedbe koje nisu dostavljene u utvrđenom roku i nisu čitko napisane s imenom i prezimenom te adresom pošiljatelja neće se uzeti u obzir u pripremi Izvješća o javnoj raspravi.

Napomenuto je da sve dodatne informacije mogu se dobiti u kod nositelja izrade putem e-maila: ili na adresi: Varaždinska županija, Općina Mali Bukovec, Jedinstveni upravni odjel, Mali Bukovec, Ulica Mihovila Pavleka Miškine 14.

**Za vrijeme trajanja javne rasprave nisu zaprimljene primjedbe i prijedlozi fizičkih osoba.**

## Za vrijeme trajanja javne rasprave zaprimljena su mišljenja sljedećih javnopravnih tijela:

1. Zahtjev: Oznaka: T23-81426480-25, od 12.11.2025.g.  
Podnositelj: HRVATSKI TELEKOM d.d., Odjel za projektiranje pristupne mreže i dokumentaciju.  
Datum zaprimanja: 14.11.2025.g.

### **Nije primjedba na plansko rješenje.**

Opetovano je dostavljen zahtjev Općini kakav je već zaprimljen 21.01.2025. a koji sadrži opće uvjete glede EKI sa stanovišta operatera.

---

2. Zahtjev: KLASA: 350-05/25-01/19, URBROJ: 376-05-3-25-04, od 12.11.2025.g.  
Podnositelj: Hrvatska regulatorna agencija za mrežne djelatnosti.  
Datum zaprimanja: 20.11.2025.g.

### **Dijelom se usvaja.**

Daje se veći broj primjedbi koje se uglavnom odnose na mjere propisane prostornim planom regionalne razine a koje su u ovaj Plan ugrađene na zahtjev Zavoda za prostorno uređenje Varaždinske županije i koje se radi obaveze usklađenja PPUO s PPŽ ne mogu brisati.

Usvaja se primjedba koja se odnosi na postavu antenskih prihвата bežične EKI na način da će se broj etaža zgrada na koje se antenski prihvat mogu postavljati smanjiti s  $E_n=3$  na  $E_n=2$ , te će se ukinuti najveća propisana visina prihвата. Međutim, bitno je voditi računa da je vrlo problematično u prostoru niske visine gradnje uobičajene nadzemne etažnosti  $E_n=P+1$  ili  $P+1+P_k$  na zgrade postavljati antenske prihvote EKI koji su jednake visine kao i ukupna visina zgrade na koju se prihvat postavlja. Puno je bolje izgraditi samostojeći antenski stup izvan naselja (u ovom području su naselja površinski mala i ukoliko se stup postavi izvan naselja sva izgradnja u naselju je u radijusu do 500,0 m), pri čemu je važno napomenuti da se postava antenskih stupova EKI izvan građevinskih područja provodi prema Prostornom planu Varaždinske županije, a ne prema ovom Planu.

3. Zahtjev: KLASA: 350/2025-1/3, URBROJ: 2186-1/30-2-25-50, oznaka dopisa: 2725/25/JKG, od 27.11.2025.g.  
Podnositelj: TERMOPLIN d.d.  
Datum zaprimanja: 28.11.2025.g.

Daju se primjedbe da postoje greške u prikazu plinovodne infrastrukture u nadležnosti Termoplina d.d. – regionalni plinoopskrbni sustav Varaždin.

U prilogu se dostavlja dwg datoteka.

**Uvjetno se usvaja**, u smislu da će se podaci probati ugraditi u Plan što je moguće preciznije, svakako na način da ih je moguće prikazati prema postavkama modula ePlanovi-Editor koji u pogledu prikaza infrastrukturnih sustava predviđa reducirani prikaz infrastrukture u odnosu na sustav digitalnih podataka kojeg vodi Termoplina d.d.

Napomena stručnog izrađivača Plana je da su podaci o postojećem regionalnom plinoopskrbnom sustavu iz dane primjedbe značajno nečitki i da je njihovo dosljedno prenošenje u Plan iz tog razloga upitno. Međutim, zahvati na regionalnim infrastrukturnim

sustavima se ne provode prema na temelju prostornih planova lokalne, već regionalne razine, tako da će se svi zahvati provoditi na temelju Prostornog plana Županije, a ne ovog Plana. Također je MPUDI u sklopu ISPU sustava pristupio izradi modula eRežimi u kojem bi svi infrastrukturni sustavi zajedno s mjerama (režimima) zaštite tih sustava trebali biti izrađeni kao eksterni dodatak modulu ePlanovi-Editor, tako da će se eventualne pogreške u prikazu infrastrukture kroz taj sustav ispraviti.

---

4. Zahtjev: KLASA: 700/25-17/76, URBROJ: 3-200-002-06/KL-25-02, od 27.11.2025.g.  
Podnositelj: Hrvatski operator prijenosnog sustava d.d., Sektor za razvoj, priključenja, izgradnju i upravljanje imovinom.  
Datum zaprimanja: 05.12.2025.g.

Očitovanje javnopravnog tijela da **nema primjedbi** na Plan.

---

5. Zahtjev: KLASA: 940-01/25-03/1359, URBROJ: 531-15-2-4-25-2, od 03.12.2025.g.  
Podnositelj: Ministarstvo prostornoga uređenja, graditeljstva i državne imovine, Uprava za upravljanje i raspolaganje nekretninama.  
Datum zaprimanja: 09.12.2025.g.

**Nije primjedba na plansko rješenje.**

Opetovano je dostavljen zahtjev Općini kakav je već zaprimljen 30.01.2025. a koji se odnosi na obradu podataka o zemljištima u državnom vlasništvu, a koji podaci se prema propisima za izradu prostornih planova ne obrađuju u postupku izrade Plana.

Općina može samostalno obraditi i dostaviti podatke koje je tražilo Ministarstvo prostornoga uređenja, graditeljstva i državne imovine, Uprava za upravljanje i raspolaganje nekretninama i dostaviti im prema zahtjevu, sve izvan ovog postupka.

---

6. Zahtjev: KLASA: 350-02/25-01/62, URBROJ: 2186-381-09-25-3, od 08.12.2025.g.  
Podnositelj: Županijska uprava za ceste Varaždinske županije.  
Datum zaprimanja: 09.12.2025.g.

Očitovanje javnopravnog tijela da **nema primjedbi** na Plan.

---

7. Zahtjev: KLASA: 350-02/25-02/1, URBROJ: 2186-1-16/4-25-8, od 09.12.2025.g.  
Podnositelj: Zavod za prostorno uređenje Varaždinske županije.  
Datum zaprimanja: 09.12.2025.g.

7.1.

Prema zahtjevima Zavoda predmetna PBC (planirano) je državna cesta kojoj je dodijeljen kod teme IS-1-1-1012, a u Prijedlogu PPUO-a PBC (planirano) je cesta državnog značaja kojoj je dodijeljen kod teme IS-1-1-1004.

**Usvaja se**, korigirati će se kod teme prema traženom.

7.2.

Kroz Odredbe za provedbu, članak 87. stavak 3., se iščitava planirana modernizacija postojeće željezničke pruge R 202 u vidu elektrifikacije i izgradnje dodatnog kolosijeka, no ugrađeno u predmetni članak glede ukupne širine infrastrukturnog koridora kojeg je potrebno štiti nije u duhu točke 6.2.6.3. Odredbi za provođenje PPŽ-a.

**Usvaja se**, korigirati će se širina koridora na 100,0 m i ucrtat će se zemljište željezničke infrastrukture u sloju „Namjena prostora“.

#### 7.3.

Prema zahtjevima Zavoda međužupanijski (magistralni) vodovi – postojeće, su vodovi državnog značaja sa dodijeljenim kodom teme IS-2-1-1001, a u Prijedlogu PPUO-a isti se vode kao vodovi područnog (regionalnog) značaja kojima je dodijeljen kod teme IS-2-1-2001.

**Usvaja se**, korigirati će se kod teme prema traženom.

Napomena stručnog izrađivača – u zahtjevu javnopravnog tijela nije navedeno o kojoj se konkretno infrastrukturi radi, već samo da je se radi o magistralnom (međužupanijskom) vodu.

#### 7.4.

Zahtjev Zavoda koji se odnosi na postojeći samostojeći antenski stup (Bolfan) – radijske postaje kojem je dodijeljen kod teme IS-2-2-1101 nije ugrađen u Prijedlog PPUO-a.

Članak 93. stavak 1. Prijedloga PPUO-a glasi: „Građevina sustava veza, odašiljača i radara na području obuhvata Plana nema.“

Prijedlog PPUO-a na predmetnoj lokaciji na karti 2.2.1. Elektronička komunikacijska mreža prikazuje odašiljač/stup pokretne elektroničke komunikacijske mreže područnog (regionalnog) značaja sa kodom teme IS-2-1-2201.

**Usvaja se.**

Brisat će se antenski stup za EKI i umjesto njega unijeti stup za radijske postaje.

Napomena – na terenu je vidljivo da su na stupu bazne postaje EKI, a da li je istovremeno i radijski odašiljač nije moguće točno utvrditi. Tvrtka Odašiljači i veze d.o.o. nije dostavila podatke za izradu Plana, tako da se preuzimaju podaci iz baze Zavoda.

#### 7.5.

Primjedba pod točkom B1.1

eksploatacijska polja ugljikovodika koja će se utvrditi unutar istražnih prostora

Predmetni zahtjev Zavoda (kojem je dodijeljen kod teme ZP-3-1-1011) nije ugrađen u Prijedlog PPUO-a u Odredbe za provedbu (članak 126.).

**Nakon usuglašavanja je utvrđeno da se u tekst odredbe doda da se unutar IPU mogu osnovati EPU – nema promjena u grafičkom dijelu Plana.**

#### 7.6.

Primjedba pod brojem B1.2.

Ad 1. – Geotermalne vode iz kojih se može koristiti akumulirana toplina u energetske svrhe druga područja ukoliko se utvrde kao istražni prostor, odnosno eksploatacijska polja geotermalne vode iz kojih se može koristiti akumulirana toplina u energetske svrhe prema točki 3.3.2. Odredbi za provođenje PPŽ-a

- Predmetni zahtjev Zavoda nije ugrađen u Prijedlog PPUO-a u Odredbe za provedbu (članak 126.).

**Nakon usuglašavanja je utvrđeno da se u tekst odredbe doda da je cijelo područje obuhvata Plana potencijalno je za utvrđivanje kao istražni prostor, odnosno eksploatacijska polja geotermalne vode iz kojih se može koristiti akumulirana toplina u energetske svrhe – nema promjena u grafičkom dijelu Plana.**

Ad 2. - Traži se da se iz teksta stavka 3. članka 126. izbriše istražni potencijali za geotermalnu vodu za energetske svrhe „Slanje“ (u istočnom dijelu Varaždinske županije) - bez grafičkog prikaza.

**Usvaja se**, uz napomenu da izrađivaču nije dostavljen grafički obuhvat polja „Slanje“ pa je shodno tome i nemoguće znati njegovo područje rasprostiranja samo na osnovu podatka iz odredbi PPŽ da se radi o „istočnom dijelu Županije“, vezano za ovu temu – nema promjena u grafičkom dijelu Plana.

7.7.

R01 biciklistička ruta u Varaždinskoj županiji (Drava – Mura – Drava bike ruta) - postojeće Naziv županijske biciklističke rute nije ugrađen u Prijedlog PPUO-a prema zahtjevu – navodi se R03 biciklistička ruta u Varaždinskoj županiji, a ne kako je navedeno u zahtjevu Zavoda R01.

Prema podacima Turističke zajednice Varaždinske županije o biciklističkim rutama u Varaždinskoj županiji biciklistička ruta R01 ne prolazi Općinom Mali Bukovec, već ide zapadno od Varaždina i kroz Varaždin u Međimursku županiju.

Međutim, pošto to za provedbu PPUO nije presudno, **primjedba će se usvojiti** i naziv rute će se korigirati u R01 prema uputi Zavoda.

7.8.

U temi modernizacija postojećih cesta važnijih za Županiju županijska cesta ŽC 2076 prema Koprivničko-križevačkoj županiji – planirano – navedeno je da se zahtjev Zavoda ne iščitava iz Prijedloga PPUO-a.

**Usvaja se.**

**Unijet će se u atributnu tablicu i odredbe da je PPŽ predvidio ŽC2076 za modernizaciju.**

7.9.

Navodi se da pod temom građevine zračnog prometa s pripadajućim objektima, uređajima i instalacijama nije ugrađeno u Odredbe za provedbu kao planska mogućnost prema PPŽ-u da su svugdje na županijskom području mogući heliodromi prema točki 6. Odredbi za provođenje PPŽ-a – mogućnost planiranja prema točki 6.2.7.3. Odredbi za provođenje PPŽ-a

**Usvaja se**, ugradit će se u Plan prema traženom.

7.10.

Pod temom sunčana/e elektrana/e - planirano - zahtjev Zavoda ima kod teme IS-3-2-2302 i time je kroz PPŽ planirana sunčana elektrane županijskog značaja - slijedom gore navedenog, Prijedlogom PPUO-a na karti 1.1. prikazuju se površine koje se odnose na PPŽ-om planiranu sunčanu elektranu (žz) kao površine državnog značaja, kod teme KN-1-1-1907 (IS7) te na karti 2.3.2. prikazuju se površine koje se odnose na PPŽ-om planiranu sunčanu elektranu (žz) kao površine državnog značaja kod teme IS-3-2-1302 naziva Elektrana na obnovljive izvore energije državnog značaja. Kako PPŽ-om nije planirana sunčana elektrana državnog značaja (snage veće od 20 MW) ista se ne može planirati lokalnim prostornim planom.

**Primjedba se usvaja.**

U Plan će se ugraditi značaj i snaga sunčane elektrane prema traženom.

7.11.

Pod temom C2.2. Hidroelektrane instalirane snage do 10MW s pripadajućim građevinama navodi se da nije ugrađeno u Odredbe za provedbu kao planska mogućnost prema PPŽ-u, te se ne navodi pod 2.4.1.2. Drugo korištenje voda u članku 101. Odredbi za provedbu PPUO-a - male HE na lokacijama nekad postojećih malih HE/mlinova/postojećim branama (mogućnost) – mogućnost planiranja prema točki 6.3.1.3. Odredbi za provođenje PPŽ-a **Usvaja se**, dopunit će se odredbe Plana.

7.12.

Pod temom zaštita voda kapaciteta do 100.00 ES (ekvivalent stanovnika) u dvije ili više JLS uređaj za pročišćavanje otpadnih voda klaster Aglomeracija Veliki Bukovec i Sveti Petar Ludbreški (3.500 ES s II stupnjem pročišćavanja) – planirano zahtjev Zavoda ima kod teme IS-4-2-2102 (županijski značaj), a u Prijedlogu PPUO-a na karti 2.4.2. uređaj za pročišćavanje otpadnih voda – planirano ima kod teme IS-4-2-3104 (lokalni značaj).

**Usvaja se**, korigirati će se kod teme prema traženom.

Naziv aglomeracije će se i nadalje voditi kao i do sada, a ne kako ga navodi Zavod iz razloga jer naselje Sveti Petar Ludbreški u ovoj Općini ne postoji.

7.13.

Navodi se da nije ugrađeno u Odredbe za provedbu kao planska mogućnost prema PPŽ-u koje će se u slučaju iskazane namjere realizirati neposrednom provedbom (PPŽ-a) prema točki 11.1.4.2.9. Odredbi za provođenje PPŽ-a:

- prezentacijski centri kulturnih dobara uz ili unutar građevina kulturnog dobra zaštićenih prema posebnom propisu bez prikaza lokacije prezentacijskog centra - mogućnost planiranja prema točki 11.1.4.2.9. Odredbi za provođenje PPŽ-a vezano uz kulturno dobro

- građevine posjetiteljske infrastrukture u područjima prirodne baštine zaštićene prema posebnom propisu bez prikaza lokacije posjetiteljske infrastrukture - mogućnost planiranja prema točki 11.1.4.2.9. Odredbi za provođenje PPŽ-a vezano uz zaštićenu prirodnu baštinu

**Primjedba nije osnovana.**

Odredbe za provedbu PPUO ničim ne priječe neposrednu provedbu PP Županije. Pravilnik o prostornom uređenju ne omogućuje promjenu namjene utvrđenu člankom 1. pošto se isti generira automatski. One ovim Planom odabrane namjene koje Pravilnikom omogućuju gradnju sadržaja javne i društvene namjene ne priječe gradnju gore navedenih sadržaja.

7.14.

Navodi se da nije ugrađeno u Odredbe za provedbu kao planska mogućnost prema PPŽ-u koje će se u slučaju iskazane namjere realizirati neposrednom provedbom (PPŽ-a) - prezentacijski centri kulturnih dobara uz ili unutar građevina kulturnog dobra zaštićenih prema posebnom propisu bez prikaza lokacije prezentacijskog centra - mogućnost planiranja prema točki 11.1.4.2.9. Odredbi za provođenje PPŽ-a vezano uz kulturno dobro.

**Primjedba nije osnovana.**

Namjene za građevine kulturnih dobara se utvrđuju sukladno Pravilniku o kulturnim dobrima (NN 152/23), a opis namjene iste se generira automatski u Editoru. Traženi prezentacijski centri se prema odredbama Pravilnika za grupu D (javna i društvena namjena), za grupu K (poslovna namjena), grupu M (mješovita namjena) i stambenu namjenu u kategoriji S4 mogu graditi, tj nije onemogućena provedba odredbe PPŽ.

7.15.

Navodi se da nije ugrađeno u Odredbe za provedbu kao planska mogućnost prema PPŽ-u koje će se u slučaju iskazane namjere realizirati neposrednom provedbom (PPŽ-a) - gospodarska namjena - proizvodna - poslovna i istraživačka infrastruktura - područje cijele županije – mogućnost planiranja prema točki 5.3.2.

Primjedba identična kao i ona dana u točki 7.13. samo za gospodarsku namjenu.

**Primjedba nije osnovana.**

Namjene se utvrđuju sukladno Pravilniku o kulturnim dobrima (NN 152/23), a opis namjene iste se generira automatski u Editoru. Tražena mogućnost smještaja poslovne i istraživačke infrastrukture unutar gospodarskih zona je obuhvaćena sadržajem koji Pravilnik o prostornim planovima određuje za namjenu I1 (proizvodna) i K1 (poslovna), tj. nije onemogućena provedba odredbe PPŽ.

7.16.

Daje se primjedba za temu koja se odnosi na zemljište namijenjenom šumi i šumskom zemljištu, da je potrebno je u atributnoj tablici, pod dodatni naziv teme, upisati o kojoj planskoj kategoriji šume isključivo osnovne namjene se radi (gospodarska šuma, šuma posebne namjene) - gospodarske šume (Š1) i posebne šume (Š3) definirane važećim PPŽ-m, nisu u potpunosti preuzete i ugrađene u kartografski prikaz. Potrebno je preuzeti dostavljene vektorske grafičke podatke.

**Ne usvaja se.** Radi se o zahtjevu koji izlazi izvan okvira Zakona o prostornom uređenju u smislu da zahtjev Zavoda nije sukladan članku 58. Pravilnika o prostornim planovima (NN br.152/23). Zavod navedeno može voditi u svojim internim evidencijama ili u studijama koje nemaju obvezu prikaza površina prema Pravilniku o prostornim planovima.

7.17.

Traži se da se površina unutarnjih voda - površina povremeno pod vodom (V2) ucrtana je na području koje PPŽ definira kao šumu isključivo osnovne namjene (gospodarska šuma). -U primjedbi se navodi: Vodenim površinama, Prijedlogom PPUO-a je, zbog nemogućnosti dodijele državnog značaja (određenog PPŽ-om) dodijeljen lokalni. Zbog nemogućnosti dodijele odgovarajućeg koda/značaja, pri kraju primjedbi na grafički dio PPUO-a pod „\*“ navedeno je kako postupiti u ovom slučaju, kao i u drugim sličnim slučajevima.

**Nakon pojašnjenja primjedbe usvaja se.** U Planu će se predmetna površina prikazati kao namjena pod oznakom teme [KN-1-1-1310] - zemljište namijenjeno šumi i šumsko zemljište državnog značaja.

7.18.

Navodi se da je poljoprivrednom tlu osnovne namjene P2 (vrijednom obradivom tlu), Prijedlogom PPUO-a, zbog nemogućnosti dodijele regionalnog značaja (odrađenog PPŽ-om) dodijeljen lokalni.

Zbog nemogućnosti dodijele odgovarajućeg koda/značaja, pri kraju primjedbi na grafički dio PPUO-a pod „\*“ navedeno je kako postupiti u ovom slučaju, kao i u drugim sličnim slučajevima.

**Nakon pojašnjenja primjedbe usvaja se.** U atributnu tablicu će se dodati opaska da vrijedno obradivo tlo prema PPŽ ima regionalni značaj te da kod teme ne odgovara kodu teme traženom u zahtjevu ZPUVŽ

7.19.

Planiranoj brznoj cesti (Podravska brza cesta), potrebno je dodijeliti ispravan kod teme IS-1-1-1012. Prijedlogom PPUO-a je definirana kao planirana cesta državnog značaja sa kodom IS-1-1-1004.

**Usvaja se**, korigirati će se kod teme prema traženom.

7.20.

Dostavljenu lokalnu cestu LC25103, definiranu važećem PPŽ-om, potrebno je preuzeti i ucrtati u ovaj kartografski prikaz (sastoji se od dvije dionice, koja se prekida cestom LC25102). Prijedlogom PPUO ucrtana je u kontinuitetu samo jedna dionica.

**Usvaja se**, korigirati će se trasa LC 25103 prema traženom.

7.21.

Opetovano se ponavlja primjedba o trasi biciklističke rute R01 obrađena u primjedbi broj 7.7.

**Odgovor je dan u točki 7.7.**

7.22.

Opetovano se ponavlja primjedba o elektroničkoj komunikacijskoj mreži obrađena u točki 7.3.

**Odgovor je dan u točki 7.3.**

7.23.

Navodi se da planirane zone atenskih stupova, definirane važećim PPŽ-om, treba u potpunosti preuzeti (nedostaju dvije zone,  $r = 1500$ , čija su središta u Koprivničko – Križevačkoj županiji).

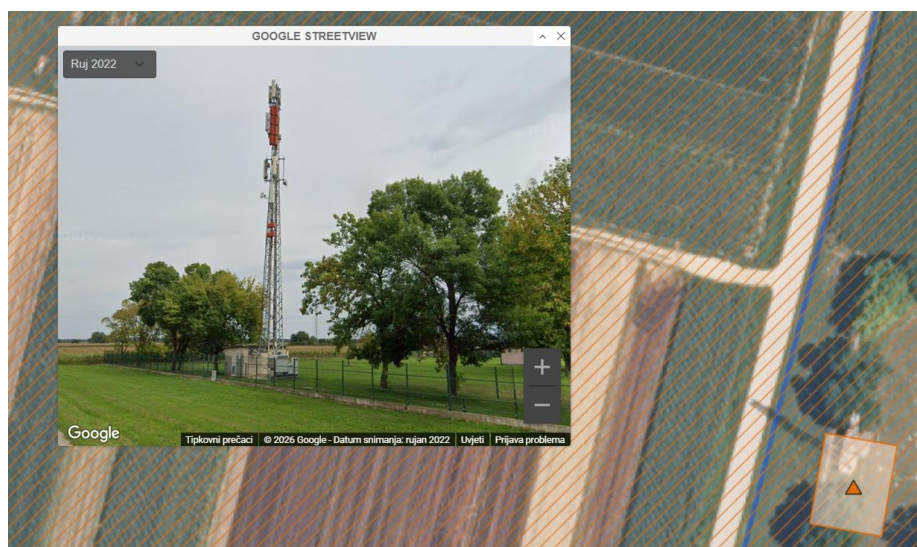
**Usvaja se**, unijet će se u Plan prema traženom.

7.24.

Navodi se da atenski stup pokretne mreže, koji je ucrtan u Prijedlogu PPUO-a, nije definiran važećim PPŽ-om i kao takav ne bi trebao imati županijski značaj, osim ako se radi o novijem podatku temeljem zahtjeva nadležnog javnopravnog tijela.

**Po pojašnjenju primjedbe usuglašeno je da se umjesto antenskog stupa EKI ucrtava antenski stup radio postaje, jer Zavod ima takve podatke u svojoj bazi podataka.**

Napomena stručnog izrađivača – Editor ne omogućava prikaz stvarne situacije (koja je česta) da se na istom atenskom stupu nalaze i radijski i EKI uređaji.



7.25.

Postojeći atenski stup (Bolfan), definiran važećim PPŽ-om, potrebno je preuzeti i prikazati u ovom kartografskom prikazu te mu dodijeliti državni značaj sa kodom teme IS-2-2-1101.

**Opetovano se ponavlja primjedba obrađena pod točkom 7.4. – vezno na točku 7.24**

7.26.

Pod temom Nafta i plin navodi se da je plinovod s pripadajućim građevinama i uređajima, definiran Prijedlogom PPOU-a, lokalnog značaje te mu treba dodijeliti kod teme IS-3-1-3303, a ne IS-3-1-2303.

**Usvaja se, uskladit će se kod prema traženom.**

Stav stručnog izrađivača je da bi se plinovodi kojima se među naseljima distribuira plin trebali smatrati regionalnim sustavom, bez obzira što im je naziv lokalni plinovod, analogno nazivu javne ceste – lokalna cesta (LC) koja je također u nadležnosti županijske ustanove (ŽUC).

Sukladno zahtjevu Termoplina d.d., trase cjevovoda sustava opskrbe plinom će se korigirati, koliko je razvidno iz zaprimljenih podataka predmetnog javnopravnog tijela. Ostalo će se riješiti kroz modul eRežimi - obrazloženje je dano u točki 3.

7.27.

Elektroenergetika - područje hidroelektrane HE prikazano u ovom kartografskom prikazu razlikuje se od područja definiranog važećim PPŽ-om, traži se da se preuzmu dostavljeni podaci o području HE, osim ako se radi o novijem podatku temeljem zahtjeva nadležnog javnopravnog tijela.

**Primjedba nije osnovana.** Ovdje se radi o pitanju mjerila i primijenjenim podacima katastra i zemljišnih knjiga, te stanja na terenu vidljivog iz ortofoto prikaza koji je najrelevantniji prema preporuci MPUGDI kod izrade prostornih planova nove generacije. PPŽ je izrađivan u mjerilu 1:100000, a ovaj Plan u 1:1, a ispisuje se u 1:25 000 i 1:5000. Podaci zaprimljeni od Zavoda za HE prelaze granice obuhvata Plana (sjeverni poligon), odnosno dio koji se prikazuje kao južni dio HE nije dio HE već se radi o prirodnom koritu rijeke Drave.

7.27.

Elektroenergetika – navodi se da je upitna lokacija planirane trafostanice TS 110 kV koja nije označena uz dalekovod 110 kV (prikazana je u Prijedlogu PPUO-a uz dalekovod 10(20) kV).

**Zavod nije dostavio poligon za smještaj planirane TS 110/20 kV, pa se pretpostavlja se da ovo nije primjedba na plansko rješenje, te se daje samo obrazloženje.** Radi se o postojećem 20 kV zračnom dalekovodu. Lokacija TS nije grafički utvrđena u PPŽ, već samo simbolom, a ovdje je pozicije utvrđena s obzirom na vlasništvo zemljišta na povoljnoj poziciji prema postojećim i planiranim elektroenergetskim objektima, prvenstveno u odnosu na lokacije planiranih elektrana na obnovljive izvore energije. Prema zahtjevu HOPS-a priključni dalekovodi rješavaju se prema posebnim uvjetima HOPS-a projektom. Navedeno je unijeto u sve odredbe koje se odnose na način priključenja OIE elektrana na javni sustav prijenosa električne energije.

7.28.

U temi Vodoopskrba i drugo korištenje voda daje se primjedba da se prijedlogom PPUO-a prikazuju se i vodovi vodoopskrbe (postojeći i planirani) koji nisu planirani važećim PPŽ-om te im je dodijeljen državni značaj. Podaci se mogu ugraditi u PPUO samo ako se radi o novijim podacima temeljem zahtjeva nadležnog javnopravnog tijela. U protivnom se planom lokalne

razine ne mogu planirati građevine državnog značaja. U dostavljenim podacima, iz PPŽ-a, radi se o ostalim vodoopskrbnim vodovima, međutim, Prijedlogom PPUO-a, u atributnoj tablici (pod vlastitu oznaku/naziv) govori se i o magistralnim cjevovodima.

**Primjedba se usvaja** na način da će se cjevovodima koji se kod isporučitelja vodnih usluga vode kao ostali cjevovodi sustava vodoopskrbe, pridružiti kod teme regionalnog značaja, za razliku od magistralnih cjevovoda za koje je Zavod tražio da se vode pod kodom teme državnog značaja jer je tako utvrđeno u PPŽ.

7.29.

U temi Otpadne i oborinske vode se daje primjedba da su linijski elementi (kolektori) sustava aglomeracije V. Bukovec i Sv. Petar preuzeti prema dostavljenim podacima Zavoda ali da crpne stanice nisu ucrtane, te premda je novim Pravilnikom predviđen prikaz cjevovoda s pripadajućim građevinama i uređajima, što uključuje i crpne stanice, predlaže se iste prikazati analogno prikazu uređaja za pročišćavanje i ispusta.

**Primjedba nije osnovana.** Od nadležnog javnopravnog tijela za javnu odvodnju nije dobiven podatak da bi na području obuhvata Plana postojale izvedene crpne stanice sustava javne odvodnje. Planirane crpne stanice nema smisla ucrtavati u Plan jer njihova pozicija ovisi o projektnom rješenju, prvenstveno o konfiguraciji terena, a što se na razini prostornog plana uređenja općine ne može prejudicirati. Dodatno se dozvole za zahvate na sustavu regionalnog značaja izdaju na temelju PP Županije a ne ovog Plana, pri čemu ovaj Plan ničim ne ograničava gradnju infrastrukture kako državnog, tako i regionalnog značaja, pa tako niti ima pretenzije ograničavati i usmjeravati poziciju crpnih stanica sustava javne odvodnje otpadnih voda, posebice jer se radi o malim površinama koje je moguće interpolirati i izvan i unutar građevinskog područja naselja.

7.30.

Traži se da se uređaju za pročišćavanje i ispustu kao dijelovima sustava javne odvodnje otpadnih voda dodijeli regionalni značaj, odnosno kod teme IS-4-2-2102 (Vodna građevina za javnu odvodnju područnog (regionalnog) značaja - planirano).

**Usvaja se**, korigirati će se kodovi teme prema traženom.

7.31.

Podatak o rezervatu biosfere Mura – Drava – Dunav (dostavljen u datoteci informativno) prijedlogom PPUO-a je ugrađen pod kodom teme ZP-1-1-2001 (ZP - zaštićeno područje prirode) te mu je dodijeljen regionalni značaj. Pošto se radi o području međunarodnog značaja, koji nije predviđen Pravilnikom, predlaže se da se umjesto dodijeljenog koda koristi kod teme ZP-1-1-1001 (ZP - zaštićeno područje prirode državnog značaja).

**Usvaja se**, korigirati će se kodovi teme prema traženom, iako je s obzirom na status ovog područja pogrešan kod, trebao bi biti kod zaštite Planom.

7.32.

Navodi se da u dostavljenim podacima iz PPŽ-a, područje osobito vrijednog predjela - prirodni krajobraz definirano je kao područje prirode zaštićeno mjerama prostornog plana županijskog značaja s predloženim kodom teme ZP-1-1-2011 i kao takvo se treba prikazati, u sloju [ZP-1-1] Zaštićeni dijelovi prirode. Na razini PPUO-a omogućava se samo kod teme ZP-1-1-3011. Zbog nemogućnosti dodijele odgovarajućeg koda/značaja, pri kraju primjedbi na grafički dio PPUO-a pod „\*“ navedeno je kako postupiti u ovom slučaju, kao i u drugim sličnim slučajevima. Prijedlogom PPUO-a, područje osobito vrijednog predjela, prikazano je u sloju [ZP-1-3] Krajobraz, s kodom teme ZP-1-3-3001 (lokalni značaj).

**Po usuglašavanju je dogovoreno da će se osobito vrijedni predio - prirodni krajobraz prikazati u sloju Zaštita prirode u kodu ZP-1-1-3011, uz opasku da je Zavod tražio drugi kod (za koji u Editoru nema mogućnosti odabira).**

**Korigirati i odredbe.**

Obrazloženje Zavoda je da se u sloju Krajobraz osobito vrijedan predio ne prikazuje jer nije izrađena Krajobrazna osnova Županije.

7.33.

Tema [ZP-1-3] Krajobraz - područje osobito vrijednog predjela – traži se da se prirodni krajobraz definirati na način kao što je navedeno u primjedbi ovog očitovanja za [ZP-1-1] Zaštićeni dijelovi prirode.

**Opetovano ponovljena primjedba već obrađena u točki 7.32.**

7.34.

U Temi [ZP-2-2] Vode i more - navodi se primjedba da je u Inundacijskom području, Prijedlogom PPUO-a, zbog nemogućnosti dodijele regionalnog značaj (odrađenog PPŽ-om) dodijeljen lokalni (ZP-2-2-3006). Zbog nemogućnosti dodijele odgovarajućeg koda/značaja, pri kraju primjedbi na grafički dio PPUO-a pod „\*“ navedeno je kako postupiti u ovom slučaju, kao i u drugim sličnim slučajevima.

**Ovo vjerojatno nije primjedba.** Inundacija vodotoka I. reda bi valjda trebala imati značaj kao i vodotok. Problematika mogućnosti pridruživanja značaja je pitanje koncepta funkcioniranja aplikacije (modula ePlanovi Editor), vjerojatno će se riješiti kroz modul eRežimi.

7.35.

U Temi [ZP-2-2] Vode i more - Vodozaštitna područja (zone sanitarne zaštite izvorišta II, III), definirana važećim PPŽ-om, potrebno je preuzeti i prikazati u ovaj kartografski prikaz te im dodijeliti regionalni značaj sa kodom teme ZP-2-2-2003.

Podnositelj primjedbe nije specificirao o kojem izvorištu se radi. Stručni izrađivač pretpostavlja da se radi o više desetljeća nekorištenom rezervnom vodocrpilištu Sveta Marija u Međimurskoj županiji. **Zone zaštite izvorišta Sveta Marija će se unijeti u Plan.**

Svakako bi bilo uputno da se u primjedbi specificira o čemu se radi kako bi primjedba bila razumljiva.

7.36.

Područja posebnih ograničenja - područje ograničenja oko aerodroma (za zahvate na cijelom području Županije čija je n.v. 60 m iznad okolnog terena), koje je definirano važećim PPŽ, nije kartografski prikazano. Dostavljenu površinu (cijelo područje obuhvata PPUO) potrebno je preuzeti i prikazati u ovom kartografskom prikazu te joj dodijeliti županijski značaj kao područje ograničenja/posebni režim/zaštitni koridor ostalih građevina (kod teme ZP-2-3-2002). Na razini PPUO-a omogućava se samo kod teme ZP-1-1-3002. Zbog nemogućnosti dodijele odgovarajućeg koda/značaja, pri kraju primjedbi na grafički dio PPUO-a pod „\*“ navedeno je kako postupiti u ovom slučaju, kao i u drugim sličnim slučajevima.

**Nakon usuglašavanja je utvrđeno da je PPŽ za sva ostala područja Županije, izvan III. Zone zaštite aerodroma Varaždin odredio da se primjene iste mjere zaštite kao za područje III. zone zaštite utvrđene sektorskim propisom (Pravilnikom) – unijet će se poligon dodatne zone zaštite i određenje mjera zaštite u odredbe Plana.**

Stav stručnog izrađivača je da je to pretjerano.

7.37.

Navodi se da područje istražnog prostora geotermalne vode „Mali Bukovec“ nije planirano važećim PPŽ-om te se mora brisati iz ovog kartografskom prikaza.

**Usvaja se**, područje istražnog prostora geotermalne vode „Mali Bukovec“ će se brisati iz Plana. Ovdje je došlo do zamjene radi istog naziva istražnog prostora i istražnog potencijala za koji PPŽ ne daje grafičko određenje.

7.38.

U temi Područja primjene posebnih mjera uređenja i zaštite - područje napuštenog eksploatacijskog polja, koje je definirano važećim PPŽ, nije kartografski prikazano. Traži se da se dostavljeni podatak preuzme i prikaže u ovom kartografskom prikazu te mu dodijeli državni značaj kao područje primjene ostalih mjera sanacije s predloženim kodom teme ZP-3-1-1001 (u dostavljenim podacima Zavoda napušteno eksploatacijsko polje je prikazano simbolom pa se predlaže prikazati ga „improviziranom“ površinom). Na razini PPUO-a omogućava se samo kod teme ZP-3-2-3001. Zbog nemogućnosti dodijele odgovarajućeg koda/značaja, pri kraju primjedbi na grafički dio PPUO-a pod „\*“ navedeno je kako postupiti u ovom slučaju, kao i u drugim sličnim slučajevima. (Vezano na dodjelu koda teme koji se važećim Pravilnikom, odnosno sustavom ePlanovi Editor, omogućava na razini PPUO-a, a isti nije u skladu s PPŽ-om (dodjela niže razine značaja u odnosu na dodijeljeni značaj PPŽ-a), Zavod traži da se u atributnoj tablici (pod naziv ili dodatni naziv teme), i u Odredbama za provedbu, napomene o kojem značaju, definiranom PPŽ-om, se radi: regionalnom ili državnom značaju, kako bi se barem na taj način mogla osigurati usklađenost s PPŽ-om.)

**Po usuglašavanju je utvrđeno da se ne radi o napuštenom eksploatacijskom polju, nego o devastiranoj površini zemljišta, koju je potrebno zavesti u sloju Područja primjene posebnih mjera uređenja i zaštite - Područja primjene ostalih mjera sanacije. Unijet će se u Plan u grafičkom dijelu i odredbama za provedbu.**

Na području Općine Mali Bukovec ne postoje napuštena eksploatacijska polja, niti su napuštena eksploatacijska polja evidentirana u službenoj evidenciji Ministarstva gospodarstva.

7.39.

U temi [KN-1-1] Namjena prostora – traži se da se vodenim površinama, definiranim PPŽ-om kao državni značaj, u atributnoj tablici, pod dodatni naziv teme, treba upisati da se radi o području državnog značaja, te taj značaj navesti i u Odredbama za provedbu.

**Primjedba nije osnovana.**

U Planu je svim površinama s namjenom od državnog značaja sukladno Pravilniku taj značaj određen u pravilima provedbe.

7.40.

U temi [KN-1-1] Namjena prostora –traži se da se vrijednom obradivom tlu (P2) definiranom PPŽ-om kao regionalni značaj, u atributnoj tablici, pod dodatni naziv teme, treba upisati da se radi o području regionalnog značaja, te taj značaj navesti i u Odredbama za provedbu.

**Opetovano ponovljena primjedba već obrađena u točki 7.18.**

7.41

U temi [ZP-1-1] Zaštićeni dijelovi prirode traži se da se području osobito vrijednog predjela – prirodni krajobraz, definiranom PPŽ-om kao regionalni značaj, u atributnoj tablici pod dodatni

naziv teme, treba upisati da se radi o području regionalnog značaja, te taj značaj navesti i u Odredbama za provedbu.

**Opetovano ponovljena primjedba već obrađena u točki 7.32.**

7.42.

U temi [ZP-2-2] Vode i more – traži se da se inudacijskom području, definiranom PPŽ-om kao regionalni značaj, u atributnoj tablici, pod dodatni naziv teme, treba upisati da se radi o području regionalnog značaja, te taj značaj navesti i u Odredbama za provedbu.

**Opetovano ponovljena primjedba već obrađena u točki 7.34.**

7.43.

U temi [ZP-2-3] Područja posebnih ograničenja – traži se da se području ograničenja oko aerodroma, definiranom PPŽ-om kao regionalni značaj, u atributnoj tablici se, pod dodatni naziv teme, treba upisati da se radi o području regionalnog značaja, te taj značaj navesti i u Odredbama za provedbu.

**Opetovano ponovljena primjedba već obrađena u točki 7.36.**

7.44.

U temi [ZP-3-2] Područja primjene posebnih mjera uređenja i zaštite - području napuštenog eksploatacijskog polja, definiranom PPŽ-om kao državni značaj, u atributnoj tablici se, pod dodatni naziv teme, treba upisati da se radi o području državnog značaja, te taj značaj navesti i u Odredbama za provedbu.

**Opetovano ponovljena primjedba već obrađena u točki 7.38.**

7.45.

U temi Poglavlje 1. Uvjeti razgraničenja prostora prema obilježju, korištenju i namjeni

U primjedbi je navedeno:

- „...planiranje prezentacijskih centara kulturnih dobara uz ili unutar građevina kulturnog dobra zaštićenih prema posebnom propisu moguće na području cijele Županije i vezano je uz kulturno dobro.“ (T 1.14.1. – županijski značaj)

- „...planiranje prezentacijskih centara kulturnih dobara uz ili unutar građevina kulturnog dobra zaštićenih prema posebnom propisu i građevina posjetiteljske infrastrukture u područjima prirodne baštine zaštićene prema posebnom propisu moguće na području cijele Županije i vezano je uz kulturno dobro, odnosno prirodnu baštinu.“ (T 1.14.3.2. – županijski značaj)

• Predmetno se u Prijedlogu PPUO-a ne navodi kao mogućnost, pa je isto potrebno navesti u Odredbama za provedbu uz napomenu da se u slučaju iskazanog interesa predmetno realizira neposrednom provedbom PPŽ-a.

**Opetovano ponovljene primjedbe obrađene pod točkama 7.13. i 7.14.**

7.46.

U temi Poglavlje 1. Uvjeti razgraničenja prostora prema obilježju, korištenju i namjeni - Strukture izvan građevinskog područja ... županijskog značaja navedene su u točki 1.14.3.2. U točki 1.14.3.2. PPŽ-a pod 5. Površine infrastrukturnih sustava (SE, ...) – (županijski značaj) navodi se pod 5.1. Sunčana elektrana (Sveti Petar, Općina Mali Bukovec) (SE) .

U prijedlogu PPUO-a Sunčanoj elektrani (Sveti Petar, Općina Mali Bukovec) (SE) dodijeljen je državni značaj.

**Opetovano ponovljena primjedba obrađena pod točkom 7.10.**

7.47.

U temi Poglavlje 1. Uvjeti razgraničenja prostora prema obilježju, korištenju i namjeni – u točki 1.14.3.2. PPŽ-a pod 7. Sportsko rekreacijska namjena (R) – (županijski značaj) navodi se pod 7.1. Općenito ili ostalo (priobalje Drave - ..., Općina Mali Bukovec) (R6)

U Prijedlog PPUO-a nije preuzeta predmetna namjena – ne iščitava se na karti 1.1.

**Ne usvaja se.**

Sukladno Pravilniku o izradi prostornih planova namjena treba biti utvrđena grafički kroz pripadajući poligon. Zavod nije dostavio poligon za traženu namjenu pa ona ne može biti unijeta u Plan. Moguće je riješiti kroz novi Prostorni plan županije.

7.48.

U temi Poglavlje 2. Uvjeti određivanja prostora građevina od važnosti za Državu i Županiju Navedeno je - Preuzeti ... građevine i površine područnog (regionalnog) odnosno županijskog značaja koje se nalaze na području jedinice lokalne samouprave (točka 2.2.)“ „Građevine, površine i zahvate iz točke 2.2. potrebno je u grafičkom dijelu plana lokalne razine prikazati prema posebnom propisu o izradi prostornih planova kao građevine, površine i zahvate ... područnog (regionalnog) odnosno županijskog značaja“. Predmetno nije jednoznačno preuzeto/ugrađeno u Prijedlog PPUO-a što je i detaljnije obrađeno kroz primjedbe na zahtjeve Zavoda iz Tablice 1., Tablice 2. i pravitka 2.

**Ne usvaja se.**

Pravilnik po kojem se izrađuje ovaj Plan ne podržava sve teme koje su postojale u Pravilniku po kojem je izrađen PPŽ, međutim kroz sloj Pravila provedbe za sve površine od značaja za državu ili županiju utvrđena je provedba odgovarajućeg prostornog plana više razine.

7.49.

Poglavlje 3. Uvjeti smještaja gospodarskih sadržaja u prostoru - Istraživanje i eksploatacija mineralnih sirovina, ugljikovodika i geotermalnih voda određeno je točkama navedenim pod 3.3. U točki 3.3.2.2. PPŽ-a, kao istražni potencijali geotermalne vode navode se „Križevci Vratno“, „Slanje“, „Mali Bukovec“, „Međimurje 2“ i „Prelog“. Na području obuhvata PPUO-a nalaze se istražni potencijali geotermalne vode „Mali Bukovec“ i „Međimurje 2“. • U Prijedlog PPUO-a (članak 126. Odredbi za provedbu) ugrađeni su istražni potencijali „Mali Bukovec“, „Međimurje 2“ i „Slanje“.

Traži se da se u tekstualnom dijelu Odredbi za provedbu (3.3. Posebni načini korištenja, 3.3.1. Područja posebnog načina korištenja), članak 126. dopuni s tekstom: druga područja ukoliko se utvrde kao istražni prostor, odnosno eksploatacijska polja geotermalne vode iz kojih se može koristiti akumulirana toplina u energetske svrhe prema točki 3.3.2. Odredbi za provođenje PPŽ-a, kako je definirano zahtjevima Zavoda u Pravitku 1a.

**Opetovano ponovljena primjedba obrađena pod točkom 7.6.**

7.50.

Poglavlje 3. Uvjeti smještaja gospodarskih sadržaja u prostoru - Mogućnost smještavanja lokacije za deponiranje viška iskopa određena je točkom 3.3.7. PPŽ-a. • Predlaže se da se definira mogućnost lokacije za deponiranje viška iskopa kako bi bilo jasno gdje i na koji način je planirano odlaganje viška iskopa, u skladu s važećim Pravilnikom. Ista tematika je u važećem Planu definirana (južno od naselja Novo Selo Podravsko utvrđena je površina komunalno - servisne zone lokalne razine).

**Usvaja se**, unijet će se u grafički dio Plana i odredbe.

7.51.

Poglavlje 3. Uvjeti smještaja gospodarskih sadržaja u prostoru mogućnost i način smještavanja sportskih i rekreacijskih igrališta u rekreacijske svrhe i boravak u prirodi na otvorenom izvan građevinskog područja kroz prostorne planove lokalne razine određena je u točki 3.7.5., a prema uvjetima iz točke 3.7.1., 3.7.2. i 3.7.4. PPŽ-a.

Prema točki 3.7. PPŽ-a, na području Općine Mali Bukovec je simbolom planirano značajnije područje interesantno za rekreaciju u prirodi, na kojem je moguće uređivati prostor i graditi određene građevine za sportsko rekreacijsku namjenu – općenito ili ostalo, za koju je određena neposredna provedba temeljem PPŽ-a.

Predmetno nije preuzeto/ugrađeno u Prijedlog PPUO-a.

**Nije jasno da li je ovo primjedba.** Zakon o prostornom uređenju omogućava da se mogućnosti planiranja utvrđene u planu više razine u planu niže razine ne planiraju. Primjenjuje se princip višeg prostornog standarda i ovo se ne planira.

7.52.

Primjedba na PPUO-om se planiranu sportsko rekreacijsku namjenu (izvan građevinskog područja) sportsko rekreacijska igrališta na otvorenom (R4). Navodi se da pravila provedbe za predmetnu površinu (R-AK; članak 21. Odredbi za provedbu) nisu u duhu PPŽ-a.

Nisu primijenjeni uvjeti iz točke 3.7.1. PPŽ-a (npr. visina vijenca do 4m; korištenje prirodnih materijala, ...) Dozvoljavaju se veće visine, sugerira se suvremeni arhitektonski izričaj, navodi se arhitektonski kompleks, ... Nisu primijenjeni uvjeti iz točke 3.7.2. PPŽ-a (npr. dana je moguća izgradnja, korišteni materijali, zadržavanje stanja u statusu zatečenog, ...)

Gradnja je vezana uz građevine primarne i sekundarne namjene u vidu arhitektonskog kompleksa, navodi se min udaljenost između slobodnostojećih zgrada kao 1/2H više zgrade, ali ne manje od 4m !!!, ... Nisu primijenjeni uvjeti iz točke 3.7.4. i 3.7.5. PPŽ-a (nisu ugrađene mjere zaštite okoliša) Uočeno je da su za sportsko rekreacijsku namjenu (izvan građevinskog područja) – sportsko rekreacijska igrališta na otvorenom (R4) i sportsko rekreacijsku namjenu (u građevinskom području) – sportsko rekreacijska igrališta na otvorenom (R3) dana ista pravila provedbe R-AK (članak 21.).

**Primjedba se usvaja** u smislu da će se utvrditi zasebno pravilo provedbe za površinu s namjenom R4, ali radi se o površinu s izgrađenom zgradom, pri čemu je potrebno naglasiti da je Pravilnikom o prostornim planovima utvrđeno da je najveći dozvoljeni GBP za površinu R4 GBP=200,0 m<sup>2</sup>, tako da nema opasnosti od pretjerane gradnje.

7.53.

Poglavlje 5. Uvjeti određivanja građevinskih područja i korištenja izgrađena i neizgrađena dijela područja Navodi se: Određivanje i oblikovanje, te korištenje građevinskih područja određuje se sukladno smjernicama iz točki 5.2., 5.2.1.-5.2.5., te 5.3., 5.3.1.-5.3.3. i 5.4 do 5.4.3. PPŽ-a Vezano na točku 5.2.2. PPŽ-a, u pogledu dimenzioniranja i povećanja neizgrađenog dijela građevinskog područja, područje Općine Mali Bukovec spada u II kategoriju zaštite – II razina dopustivosti, obzirom na vodonosno područje i postojanje predjela koji su zaštićeni ili PPŽ-om planirani za zaštitu prema propisima o zaštiti prirode, odnosno u područje ograničene gradnje i zahvata u kojem je iznimno dopušteno širenje građevinskog područja pod određenim uvjetima.

**Dijelom se usvaja.**

Po obrazloženju primjedbe utvrđeno je da Zavod traži brisanje proširenja građevinskog područja koje je ovim Planom novoutvrđeno u području ekološke mreže i brisanje građevinskog područja koje nije izgrađeno a nalazi se unutar područja ekološke mreže, sve

prema odredbama PPŽ, a koje su utvrđene temeljem strateške studije utjecaja izrađene za 4. ID PPŽ. Radi se o GPIN Mali Bukovec, TZ Čoležnjak u namjeni T3 i neizgrađenom dijelu GPN Mali Bukovec1 u namjeni M4 koji se nalaze unutar ekološke mreže, sve prema odredbama PPŽ, a koje su utvrđene temeljem strateške studije utjecaja izrađene za 4. ID PPŽ.

**U ovom Planu nema zemljišta koja bi bila novoutvrđena kao građevinsko područje a da se nalaze unutar ekološke mreže, već je dio zemljišta isključeno iz GP.**

**Prema odluci nositelja izrade Plana iz GP će se isključiti neizgrađene (ili dijelovi) k.č.: 1893-dio, 1895/3, 1896 i 1898 , sve k.o. Mali Bukovec.**

Ostale se neće isključiti jer su izgrađene, uz napomenu da se na ortofoto prikazu to ne vidi jer se radi o 4 godine starom prikazu.

GPIN TZ Čoležnjak se neće isključiti jer se ovdje radi o projektu turističke namjerne – kamp i botanički park koja investicija je u fazi realizacije, a pred toga je jasno da se svi zahvati unutar ekološke mreže provjeravaju kroz obavezno pridržavanje Pravilnika o ocjeni prihvatljivosti na ekološku mrežu, bez obzira na vrstu zahvata.

7.54.

Poglavlje 5. Uvjeti određivanja građevinskih područja i korištenja izgrađena i neizgrađena dijela područja – navodi se: Za građevinska područja koja se preklapaju s ekološkom mrežom propisane su mjere ublažavanja utjecaja na ekološku mrežu u točki 5.2.5.

Za građevinska područja u obuhvatu ekološke mreže primjenjuje se točka 5.2.5. kojom su propisane mjere ublažavanja negativnih utjecaja na ekološku mrežu utvrđenih u postupku SPUO i Glavne ocjene prihvatljivosti za ekološku mrežu.

Na području Općine Mali Bukovec postoje dva područja ekološke mreže: POVS HR 5000014 Gornji tok Drave i POP HR 1000014 Gornji tok Drave – područje značajno za ptice, unutar kojih je važećim PPUO-om bilo planirano građevinsko područje namjene M2 (GPN - prikazano kao izgrađeno iako prema ISPU i orto foto snimku na predmetnom području su staklenici i plastenici te dvije građevine koje nisu u evidenciji Registra dozvola/akata) i T (IGPIN-neizgrađeno), koja su preuzeta u Prijedlog PPUO-a bez ugradnje mjera iz točke 5.2.5..

Prema PPŽ-u za građevinska područja koja se preklapaju s ekološkom mrežom POVS HR 5000014 Gornji tok Drave i POP HR 1000014 Gornji tok Drave – područje značajno za ptice, utvrđena je mogućnost značajnog negativnog utjecaja na ciljeve očuvanja ciljnih stanišnih tipova/ciljnih vrsta, te je za predmetna građevinska područja potrebno je primijeniti slijedeća pravila provedbe:

Već planirane, a neizgrađene dijelove građevinskog područja isključiti iz plana.

Ne planirati dodatnu izgradnju za izgrađene dijelove građevinskog područja, izuzev u slučaju izgradnje dopuštene temeljem važećih akata.

Predmetno nije primijenjeno/ugrađeno u Prijedlog PPUO-a (u vidu korekcija/brisanja definiranih neizgrađenih površina građevinskog područja, kao ni u vidu pravila provedbe za izgrađena područja).

**Opetovano ponovljena primjedba (ili nastavak primjedbe) iz točke 7.53., obrađeno u toj točki.**

7.55.

Prema točki 5.3.1. PPŽ-a za gospodarsku namjenu – ugostiteljsko turističku određeno je da najmanje 40% površine građevne čestice mora biti uređeno kao parkovni nasadi i prirodno zelenilo. Navedeni uvjet nije ugrađen u Prijedlog PPUO-a za površinu T-AK pod pravila provedbe (članak 26. stavak 1.).

**Usvaja se**, korigirat će se najmanji udio zelenih površina za predmetnu namjenu s 30% na 40%.

7.56.

Članak 45. stavak 2. Odredbi za provedbu Prijedloga PPUO-a (pod Posebne odredbe, za ugostiteljsko turističku namjenu) stoji „Najmanji udio površine građevne čestice u zoni ugostiteljsko-turističke namjene koji treba biti uređen kao parkovni nasadi i prirodno zelenilo treba iznositi 30% površine predmetne građevne čestice.“

**Usvaja se**, korigirat će se najmanji udio zelenih površina za predmetnu namjenu s 30% na 40%.

7.57.

Poglavlje 6. Uvjeti (funkcionalni, prostorni, ekološki) utvrđivanja prometnih i drugih infrastrukturnih sustava u prostoru

Infrastrukturni koridori: U Odredbama za provedbu Prijedloga PPUO-a nisu navedene sve širine planiranih infrastrukturnih koridora, određene u točki 6.1.4. PPŽ-a (planirani dalekovod 2x400 kV nedostaje u članku 124. stavku 8., a navodi se nepostojeći dalekovod 35 kV ), te dodatno u točki 6.2.6.3. - željeznički promet.

**Primjedba se usvaja.** Korigirat će se tekst odredbi i grafički dio zaštite za planirani 2 x 400 kV dalekovod, u tekstu će se brisati režim zaštite za nepostojeći 35 kV dalekovod.

7.58.

Poglavlje 6. Uvjeti (funkcionalni, prostorni, ekološki) utvrđivanja prometnih i drugih infrastrukturnih sustava u prostoru

Infrastrukturni koridori: U članku 82. stavku 7. navodi se zaštita planiranih javnih cesta zabranom provedbe bilo kakvih zahvata unutar koridora planirane javne ceste (nisu planirane javne ceste na području Općine osim Podravske brze ceste koja je obrađena u stavku 4.), a i širina koridora nije u skladu s PPŽ-om - točka 6.1.4.

**Dijelom se usvaja.** Usvojeni dio odnosi se na brisanje stavka 7. članka 82. koji se odnosi na zaštitu planiranih javnih cesta.

Ne usvaja se u dijelu koji se odnosi na širinu planirane brze ceste, koja je u Plan unijeta sa 150,0 m točno prema tablici 5. iz PPŽ.

7.59.

Poglavlje 6. Uvjeti (funkcionalni, prostorni, ekološki) utvrđivanja prometnih i drugih infrastrukturnih sustava u prostoru

Infrastrukturni koridori: Članak 124. stavak 6. navodi zaštitu magistralnih i međunarodnih cjevovoda kojih nema unutar obuhvata PPUO-a (članak 94. stavak 1.).

**Usvaja se**, brisat će se stavak 6. članka 124.

7.60.

Poglavlje 6. Uvjeti (funkcionalni, prostorni, ekološki) utvrđivanja prometnih i drugih infrastrukturnih sustava u prostoru

Cestovni promet:

Stavci 2. i 4. članka 83. nisu usklađeni (širine koridora).

**Ne usvaja se.** U članku 83. stavak 2. se odnosi na zabranu gradnje (na druge zahvate), a stavak 4. na projektiranu širinu cestovnog koridora. Projektni koridor se treba prilagoditi situaciji na terenu.

7.60

Županijske biciklističke rute: Na području Općine je određena ruta R01, a ne R03.

**Opetovano ponovljena primjedba obrađena pod točkom 7.7.**

7.61.

Prema članku 87. stavku 2. površina željezničke infrastrukture prikazana je prema pripadajućim zemljišnim česticama iz katastarske evidencije, a ne vidi se u grafičkom prikazu.

**Usvaja se**, utvrdit će se poligon u sloju namjene za željezničku prugu.

7.62.

Navodi se da je koridor planirane željezničke pruge je 100 m prema točki 6.2.6.3. PPŽ-a, a ne 60,0 m.

**Opetovano ponovljena primjedba obrađena pod točkom 7.2.**

7.63.

Sustav veza, odašiljača i radara:

Prema članku 93. stavku 1. unutar obuhvata PPUO-a nema građevina sustava veza, odašiljača i radara, dok je u PPŽ-u planirana postojeća građevina namijenjena zaštiti i kontroli radiofrekvencijskog spektra RH državnog značaja, pa je treba uvrstiti u PPUO.

**Opetovano ponovljena primjedba obrađena pod točkom 7.4.**

7.64.

Cijevni transport ugljikovodika:

U članku 94. stavku 2. su utvrđeni uvjeti provedbe za cijevni transport ugljikovodika kojeg prema stavku 1. nema.

**Usvaja se.** Brisat će se stavak 2.

7.65.

Plinovodni sustav:

U članku 95. plinovodima je dan regionalni značaj suprotno zahtjevima Zavoda (treba biti lokalni značaj).

**Opetovano ponovljena primjedba obrađena pod točkom 7.26.**

7.66.

Elektroenergetika:

Grafički prikaz distribucijske mreže Prijedloga PPUO-a je nepotpun jer prema izrađivaču PPUO-a nisu dostavljeni podaci od nadležnog JPT (članak 97. stavak 2.), a u Obrazloženju izrađivač navodi da je Elektra Koprivnica dostavila digitalne podatke o trasama sredjenaponske mreže - neusklađenost navoda kroz Prijedlog PPUO-a

**Usvaja se**, podaci su dostavljeni naknadno, na intervenciju nositelja izrade, pa članak nije ispravljen – usklađen s grafikom. Ispravit će se.

7.67.

Vodnogospodarski sustav

U članku 99. stavku 2. planira se izgradnja vodovoda Lunjkovec – Županec koji nije planiran u PPŽ-u, a koji je mjerodavan obzirom na značaj članka 99. stavka 5.

**Pojašnjenje.**

Povezivanje sustava predviđeno je projektom izgradnje sustava vodoopskrbe, te je prikazano i u važećem PPUO Mali Bukovec stare generacije. Pretpostavlja se da podnositelj nema namjeru spriječiti povezivanje vodoopskrbnih sustava predviđeno na regionalnoj razini i ugrađeno u projekt opskrbljivača vodnih usluga koji djeluje na regionalnoj razini.

7.68.

Poglavlje 8. Mjere zaštite prirodnih vrijednosti i posebnosti i kulturno-povijesnih cjelina  
Traži se da se u članku 111. sadržaj vezan uz Regionalni park Mura - Drava uskladiti i dopuniti s odredbama PPŽ-a iz točaka 8.2.2. i 8.2.3.

**Dijelom se usvaja.** Usvaja se primjena alineja 1. 10. i 11. iz točke 8.2.2.

Ostalo se ne može usvojiti jer ovim Planom (PPUO Mali Bukovec) nije planiran ni jedan sadržaj naveden u točki 8.2.2. – alineje od 2. do 9. i u točki 8.2.3. – predmetne mjere zaštite se odnose na provedbu zahvata državne i regionalne razine (izgradnja nasipa, regulacija vodotoka idr.) koji nisu predmet prostornog plana lokalne razine i koji se ne provode po PPUO Mali Bukovec. Osim toga, za Regionalni park je izrađen i na snazi Plan upravljanja, a sektorski zakon obvezuje da se za svaki zahvat utvrđuju posebni uvjeti javnopravnog tijela Županije nadležnog za zaštitu prirode, što je u Planu izrijekom utvrđeno u članku 111. stavak 4.

7.69.

Poglavlje 8. Mjere zaštite prirodnih vrijednosti i posebnosti i kulturno-povijesnih cjelina  
Nije ugrađena mogućnost smještavanja građevina posjetiteljske infrastrukture u područjima zaštićene prirodne baštine određena točkom 8.2.8., odnosno točkom 11.1.4.2.9. PPŽ-a.

**Ne može se usvojiti.**

Pravilnik o prostornim planovima predviđa ovu namjenu u kodu teme (KN-1-1-6109). Na općinskoj razini ova namjena nije predviđena. Na regionalnoj razini namjena posjetiteljska infrastruktura nije prikazana jer za tu namjenu Zavod nije dostavio pripadajući poligon.

Sukladno Zakonu, do izrade PPŽNG važeći PPŽ se u dijelu koji se odnosi na neposrednu provedbu i nadalje primjenjuje bez ograničenja.

7.70.

Poglavlje 8. Mjere zaštite prirodnih vrijednosti i posebnosti i kulturno-povijesnih cjelina  
Traži se da se dopuniti članak 113. na način da se naznači da je pri planiranju građevina i površina unutar područja dijelova prirode za koja je predviđeno proglašenje zaštite, u skladu s propisima o zaštiti prirode, do trenutka službenog proglašenja obavezno primijeniti uvjete, mjere i preporuke navedene u poglavlju 7. Mjere očuvanja krajobraznih vrijednosti, a sukladno odredbama iz točke 8.3.2. PPŽ-a.

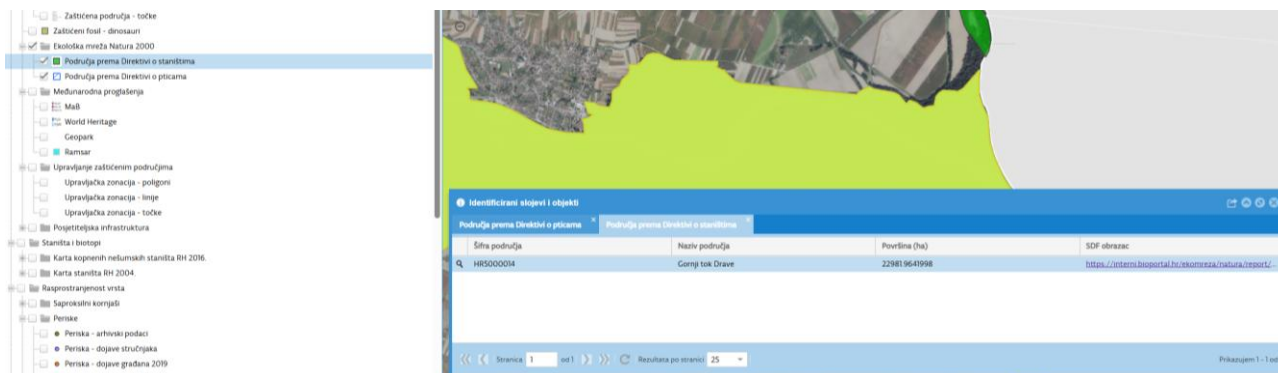
**Usvaja se – odredbe prilagoditi grafici za šumu Križančija kao zaštitu prirode prema PPŽ.**

7.71.

Navodi se da je u članku 119. alineja 1. potrebno trebalo bi naznačiti slijedeće elemente:

- HR5000014 Gornji tok Drave - prema Direktivi o staništima – POVS
- HR1000014 Gornji tok Drave - prema Direktivi o pticama – POP, kako u tekstu, tako i u grafici, temeljem točke 8.6. PPŽ-a i Uredbe o ekološkoj mreži i nadležnostima javnih ustanova za upravljanje područjima ekološke mreže (NN 80/19., 119/23., 87/25. i 123/25).

**Primjedba nije osnovana.** Nazivi ekološke mreže su u predmetnom stavku navedeni sukladno sektorskom propisu.



#### 7.72.

Traži se da se u Odredbe za provedbu ugrade mjere ublažavanja negativnih utjecaja provedbe iz 4. Izmjena i dopuna PPŽ-a na ekološku mrežu, koje su utvrđene u postupku izrade PPŽ-a kroz Stratešku procjenu utjecaja na okoliš/Glavnu ocjenu prihvatljivosti za ekološku mrežu, a navedene su u točkama 8.6.5.4.b.

**Opetovano ponovljena primjedba obrađena pod točkom 7.54.**

#### 7.73.

Nisu uočene smjernice za planiranje očuvanja i korištenje ambijentalno vrijednih područja, kako su određene točkom 8.7.9. PPŽ-a. Potrebno je uvrstiti navedene smjernice u PPUO.

**Primjedba nije osnovana.**

Smjernice su ugrađene u pravila provedbe.

#### 7.74.

Nisu uočene smjernice za čuvanje vizura i panoramskih slika određene točkom 8.7.10. PPŽ-a, pa je potrebno dopuniti PPUO propisanim smjernicama.

**Primjedba nije osnovana.**

Raspored građevinskih područja i visine dozvoljene gradnje određene pravilima provedbe neposredno odražavaju mjere iz navedene točke.

#### 7.75.

Poglavlje 9. Gospodarenje otpadom

U Prijedlogu PPUO-a, članak 63., alineja (1), nije jasno što se podrazumijeva pod tvrdnjom da se „aktivno gospodarenje otpadom provodi neposrednom primjenom programa gospodarenja otpadom regionalne razine“.

Potrebno je navedenu odredbu jasnije definirati radi razumljivosti, budući da takav program trenutno ne postoji – jedini važeći dokument regionalne razine je Plan gospodarenja otpadom Varaždinske županije za razdoblje 2024.–2029. godine.

Također, potrebno se jasno navesti da se sustav gospodarenja otpadom u Varaždinskoj županiji, pa tako i na prostoru Općine Mali Bukovec, zasniva na uspostavi i radu Regionalnog centra gospodarenja otpadom sjeverozapadne Hrvatske „Piškornica“ d.o.o.

Potrebno je u PPUO-u precizirati na koji način je osigurana dostupnost usluge odvojenog sakupljanja opasnog i drugog komunalnog otpada u Općini Mali Bukovec.

Potrebno je jasno navesti da li se ta usluga ostvaruje putem mobilnog reciklažnog dvorišta ili temeljem sporazuma s drugim Općinama o zajedničkom korištenju reciklažnog dvorišta, kako bi se osigurala transparentnost i pravilno planiranje sustava gospodarenja otpadom.

Izraz „Program“ će se zamijeniti izrazom „Plan“

Ostalo se ne usvaja. Sporazumi, ugovori, koncesije i drugi principi organiziranja načina provedbe aktivne politike gospodarenja otpadom JLS nisu predmet prostornog plana uređenja općine.

7.76.

Poglavlje 10. Mjere sprječavanja nepovoljna utjecaja na okoliš

Mjere zaštite okoliša koje su za pojedine zahvate iz 4. Izmjena i dopuna PPŽ-a utvrđene u postupku izrade PPŽ-a kroz Stratešku procjenu utjecaja na okoliš za pojedine sastavnice okoliša, navode se u točki 10.1.5. Potrebno je da se u dokumentu jasno istakne i referencira navedena točka kako bi se osigurala preglednost i primjena utvrđenih mjera zaštite okoliša (točka 6.3.3.5. PPŽ-a – geotermalna elektrana).

**Ne usvaja se.** Nije predmet PPUO Mali Bukovec. Zahvati gradnje geotermalne elektrane se ne provode prema PPUO Mali Bukovec, nego neposrednom primjenom Prostornog plana Županije, a jednako je i s mjerama zaštite od negativnog utjecaja tog zahvata na okoliš. Mjere se propisuju u planu prema kojem se zahvat provodi, a to nije ovaj Plan.

Ovaj Plan u pravilima provedbe na to upućuje.

7.77.

Poglavlje 10. Mjere sprječavanja nepovoljna utjecaja na okoliš.

Skreće se pozornost da u Prijedlog ID PPUO-a nije ugrađena mogućnost izgradnje motriteljskih i drugih postaja, koja je određena točkom 10.1.7. PPŽ-a.

**Primjedba se ne usvaja, traženo je već omogućeno kroz odredbe Pravilnika.** Moguće je u svim zonama iz grupa M, T, K, I, KS i površinama infrastrukture, kao i u stambeno zoni S4.

7.78.

Potrebno je preispitati i navesti sve mjere sprječavanja nepovoljnog utjecaja na okoliš (3.3. Posebni načini korištenja, 3.3.1. Područja posebnog načina korištenja), a koje se odnose na različite sastavnice okoliša te da se jasno istakne njihova primjena:

- Vode – točke 10.2.1. do 10.2.13., osobito u dijelu vezanom uz nove namjene na vodonosniku, industrijske vode i primjenu modernog pristupa upravljanja poplavama. (Zaštita voda, Inundacijsko područje, Zaštita od poplava)
- Šume – točke 10.3.1. do 10.3.5., osobito u dijelu vezanom uz gradnju, krčenje šuma i pošumljavanje.
- Tlo – točke 10.4.1. do 10.4.8., osobito u dijelu koji se odnosi na određivanje trasa infrastrukturnih zahvata, planiranje gospodarskih djelatnosti i evidentiranje klizišta (Zaštita resursa obradivih površina i šuma, Mjere zaštite od potresa, Mjere zaštite vezane uz klizišta)
- Buka – točke 10.6.1. do 10.6.4., osobito u dijelu propisivanja mjera zaštite od buke.
- Zaštita od svjetlosnog zagađenja – točka 10.7.
- Oblikovanje naselja – točka 10.10.1.

**Pojašnjenje.**

Mjere zaštite voda, šuma, tla, zaštita od buke i svjetlosnog zagađenja obrađeni su u Planu po temama sukladno Pravilniku i pojedinim sektorskim propisima do mjere dosegljivosti prostornih planova lokalne razine.

Utjecaj zahvata na oblikovanje naselja je obrađen kroz ostale odredbe, pojedinačna pravila provedbe te specifično za zaštitu kulturne i prirodne baštine, sve prema Pravilniku o prostornim planovima.

7.78.

Poglavlje 11. Mjere provedbe - 11.1. Obveza izrade dokumenata prostornog uređenja i neposredne provedbe

Mogućnost izrade prostornog plana područja posebnih obilježja, ... određeno je točkom 11.1.1. Potrebno je naznačiti mogućnost izrade prostornog plana područja posebnih obilježja - područje rijeke Drave, odnosno Regionalnog parka Mura – Drava.

**NE usvaja se – nije dostavljen poligon.**

**Bespredmetno je jer nije predmet planiranja na lokalnoj razini, te se niti ne može provesti temeljem ovog Plana.**

7.79.

Poglavlje 11. Mjere provedbe - 11.1. Obveza izrade dokumenata prostornog uređenja i neposredne provedbe

Neposredna provedba temeljem PPŽ-a određena je točkama navedenim unutar točke 11.1.4. - za građevine državnog značaja točkom 11.1.4.1., a za građevine županijskog značaja točkama 11.1.4.2. do 11.1.4.2.9. PPŽ-a

Točka 11.1.4.2. navodi „Ostale građevine i površine - prema kartografskom prikazu 1a. Korištenje i namjena prostora Prostori/površine za razvoj i uređenje ... - površine/gr građevine izvan ... - Uvjeti provedbe zahvata propisuju se ovim Planom u podtočki 11.1.4.2.8.“

Točka „11.1.4.2.8. Površine/gr građevine izvan građevinskog područja namijenjene sportu i rekreaciji (općenito ili ostalo), ... čije lokacije se prikazuju simbolom na kartografskom prikazu 1a. Korištenje i namjena prostora Prostori/površine za razvoj i uređenje, te su navedene u Tablici 2. - poglavlje 1. ovih Odredbi za provođenje ... provode se prema točki 3.7. ovog Plana (PPŽ-a)

Sportsko rekreacijska namjena (priobalje Drave - Općina ... Mali Bukovec, ...). - Tablica 2. - poglavlje 1. pod brojem 7.1.“

Predmetno nije preuzeto/ugrađeno u Prijedlog PPUO-a kao namjena s provedbom prema PPŽ-u.

**Primjedba nije osnovana. Zahtjevi podnositelja trebaju biti sukladni Pravilniku o izradi prostornih planova, a ne propisa koji je stavljen izvan snage, a na temelju kojeg je izrađen prostorni plan više razine.**

7.80.

Poglavlje 11. Mjere provedbe - 11.2. Područja primjene posebnih razvojnih i drugih mjera

- Mjere zaštite od prirodnih i drugih nesreća određene su točkom 11.2.5.

• Može se konstatirati da je predmetna tema šturo ugrađena u Prijedlog PPUO-a u smislu obrade vrlo malog broja možebitnih ugroza na području Općine Mali Bukovec koja su obrađena/ugrađena u Prijedlog PPUO-a.

**Nije primjedba na Plan.** Za primjenu sektorskih propisa iz nadležnosti MUP-a nadležno je javnopravno tijelo iz predmetnog ministarstva koje nema primjedbi na prijedlog ovog Plana.

7.81.

Poglavlje 11. Mjere provedbe - 11.2. Područja primjene posebnih razvojnih i drugih mjera

- Područja ograničenja oko aerodroma utvrđena su točkom 11.2.6.1. Predmetno nije preuzeto/ugrađeno u Prijedlog PPUO-a .

**Opetovano dana primjedba već obrađena točki 7.36.**

7.82.

Mjere za urbanu sanaciju - smjernice za prostorne planove uređenja gradova i općina određene su točkama 11.2.7.1. do 11.2.7.3.

Vezano uz navedeno u Prijedlogu PPUO-a nisu primijenjene smjernice navedene u tim točkama PPŽ-a (nije vidljiv odnos prema urbanoj sanaciji, odnosno kako se u PPUO tretira ozakonjena nezakonita izgradnja), pa bi ovu tematiku trebalo odgovarajuće propisati Odredbama za provedbu PPUO-a, uključivo i u smislu točke PPŽ-a: 1.2.7.3. „Nezakonito izgrađene građevine koje nisu ozakonjene prema posebnom propisu smatraju se građevinama suprotnim prostornom planu, pa se na njih ne primjenjuju mjere za urbanu sanaciju.“

**Primjedba nije osnovana.** Nezakonito izgrađene zgrade obrađene su je u poglavlju „Ostale mjere provedbe Plana“ u članku naziva „Nezakonito izgrađene zgrade“.

U svakom pravilu provedbe utvrđeno je da li i na koji način je moguće izvršiti rekonstrukciju uključujući prenamjenu zgrada koje nemaju odgovarajući status.

Tekst za koji se sugerira da se uvrsti u odredbe za provedbu PPUO je stroži od Zakona o prostornom uređenju, što uvelike ograničava prava građana u primjeni tog Zakona, tako da se ne smatra oportunističkim ugrađivati ga u odredbe za provedbu Plana.

7.83.

B) Uvidom u Prijedlog PPUO-a za javnu raspravu skrećemo pozornost na slijedeće, a vezano na usklađenost (Prijedloga) PPUO-a sa Zakonom i propisima donesenim na temelju tog Zakona:

Naglašava se obveza provođenja postupka izrade i donošenja PPUO-a u skladu sa Zakonom. U tom smislu se skreće pozornost na primjenu članka 96. stavka 3. Zakona (prvenstveno obvezu objave javne rasprave u dnevnom tisku, uz objavu na mrežnim stranicama Ministarstva i JLS-a).

**Pitanje procedure provedbe javne rasprave nije primjedba na plansko rješenje.**

7.84.

Vezano uz primjenu članka 43. Zakona:

Konstatira se da se u Prijedlogu PPUO-a ne može iščitati zaposjednutost/izgrađenost građevinskog područja (definiranog planom koji je na snazi - 2. ID PPUO-a Mali Bukovec, a koji se u duhu Zakona smatra polazištem za izradu novog plana) u vrijeme izrade (novog) plana.

**Nije primjedba na plansko rješenje.** Mogućnost usporedbe građevinskih područja proizlazi iz različitosti načina obračuna površina i određivanja tipova građevinskih područja u planovima stare generacije i nove generacije, što je pitanje primjene alata nadležnog Ministarstva.

---

8. Zahtjev: KLASA: KC/25-01/873, URBROJ: 06-00-06/01-25-02, od 04.12.2025.g.

Podnositelj: Hrvatske šume d.o.o., Uprava šuma Podružnica Koprivnica.

Datum zaprimanja: 11.12.2025.g., preporučena pošiljka s poštanskim štambiljem od dana 08.12.2025.g.

**Nije primjedba na plansko rješenje.**

Opetovano je dostavljen zahtjev kakav je već zaprimljen 22.01.2025. i ugrađen u Plan.

---

9. Zahtjev: Broj i znak: 7034/25; 1.3.1. SK, od 01.12.2025.g.  
Podnositelj: HŽ INFRASTRUKTURA d.o.o., Sektor za razvoj, pripremu i provedbu investicija i EU fondova.  
Datum zaprimanja: 12.12.2025.g.

Traži se da se planirani drugi kolosijek R202 prikaže južno, a ne sjeverno, od postojećeg.  
**Usvaja se.** Korigirat će se grafički dio Plana.

---

10. Zahtjev Općine Mali Bukovec – OZNAKA F99-01, URBROJ:15-26-71

10.1.

Potrebno je u građevinsko područje za neposrednu provedbu uvrstiti k.č.br. 454, dio 445 i 447 k.o. Mali Bukovec za formiranje pristupne ceste i dalje obuhvatiti u građevinsko područje naselja k.č. brojeva: 446, 440, 439, 421, 420, 417, 416, 411, 410 i 409 k.o. Mali Bukovec, odnosno obuhvatiti cjelinu prema postojećem već utvrđenim građevinskim područjem u važećem PPUO Mali Bukovec.

10.2.

Potrebno je u građevinsko područje za neposrednu provedbu uvrstiti k.č.br. 28/2 k.o. Mali Bukovec prema postojećem već utvrđenim građevinskim područjem.

10.3.

Dio k.č.br. 38/1 k.o. Mali Bukovec obuhvatiti u građevinsko područje prema postojećem već utvrđenim građevinskim područjem u važećem PPUO Mali Bukovec.

---

Napomena stručnog izrađivača:

Javnopravno tijelo bi u primjedbi trebalo pismeno konkretizirati što je i gdje u Planu potrebno ispraviti, kako ne bi bilo nedoumica i potrebe za objašnjenjima bi se svele na minimum.

Zakon predviđa da se podaci regionalne i državne razine dostave Općini kao polazište, a ne da se istražuju tijekom izrade Plana općinske razine iščitavanjem odredbi za provedbu dokumenta županijske razine. Općenita primjedba da je potrebno odredbe Prostornog plana Županije ugraditi dosljedno u Plan, a bez da se u zahtjevu konkretiziralo sve traženo, troše vrijeme i Općine i stručnog izrađivača na dodatna pojašnjenja koja ne bi bila potrebna da su primjedbe precizne. Primjerice ako je potrebno širinu pojedinog zaštitnog koridora točno određene infrastrukture povećati u odnosu na prikazano Planom, u primjedbi je potrebno napisati koliko ta širina treba biti, a ne da primjedba glasi kako širina zaštitnog koridora nije prikazana ispravno i da treba pročitati odredbe PPŽ. Širina koja se traži da se prikaže u PPUO jer je određena u PPŽ je trebala biti konkretizirana već u zahtjevu javnopravnog tijela. U zahtjevu su Općini grafički dostavljene trase infrastrukture državne i regionalne razine, ali nisu dostavljeni zaštitni i projektni koridori i to niti grafički niti specificirano u metrima.

Također nije jasno čemu služi višestruko ponavljanje istih primjedbi u jednom te istom podnesku istog podnositelja, kada je evidentno da pozitivnih učinaka takvog višestrukog ponavljanja istih primjedbi u jednom te istom podnesku nema.

Napomena:

Brojevi članaka navedeni u Izvješću odnose se na odredbe iz Prijedloga Plana za javnu raspravu, a izmijenit će se usvajanjem primjedbi.

#### ZAKLJUČAK

Obzirom na usvojena mišljenja, primjedbe i prijedloge potrebno je ponoviti javnu raspravu, temeljem članka 104. Zakona prostornom uređenju (NN 153/13, 65/17, 114/18, 39/19, 98/19, 67/23) po kojem se ovaj Plan izrađuje.

**U ponovnoj javnoj raspravi raspravlja se samo o usvojenim primjedbama iz osnovne javne rasprave.**

PROČELNICA

Jelena Balaško Čić, bacc.admin.publ.



Hrvatski Telekom d.d.

Odjel za projektiranje pristupne mreže i dokumentaciju  
Adresa: Radnička cesta 21, Zagreb

OPĆINA MALI BUKOVEC	
Primljeno: 14. 11. 2025.	
Klasifikacijska oznaka: C60-06124-07101	Org. jed.
Uredbeni broj: 60	Pril. Vrij.

**OPĆINA MALI BUKOVEC**  
**Jedinstveni upravni odjel**  
**Ulica Mihovila Pavleka Miškine 14**  
**42231 Mali Bukovec**

OZNAKA T23-81426480-25

KONTAKT OSOBA Vladimir Veljković

TELEFON +385 99 3471639

DATUM 12.11.2025.

NASTAVNO NA Mišljenje - Prostorni plan uređenja Općine Mali Bukovec

Predlažemo da cjeloviti tekst provedbenih odredbi pokretnih komunikacija glasi:

*Elektronička komunikacijska infrastruktura (EKI) i povezana oprema prema načinu postavljanja, dijeli se na elektroničku komunikacijsku infrastrukturu i povezanu opremu na postojećim građevinama (antenski prihvat), i elektroničku komunikacijsku infrastrukturu i povezanu opremu na samostojećim antenskim stupovima.*

*Za izradu grafičkog prikaza samostojećih antenskih stupova koriste se podaci iz Dodatka 2. „Objedinjeni plan razvoja pokretne komunikacijske infrastrukture“ Uredbe Vlade Republike Hrvatske o izmjenama uredbe o mjerilima razvoja elektroničke komunikacijske infrastrukture i druge povezane opreme, NN br. 92/2015.*

*U grafičkom prikazu određena su područja planiranih zona elektroničke komunikacijske infrastrukture za smještaj samostojećih antenskih stupova u radijusu od 1000 m do 3000 m, kao i položaji aktivnih lokacija, koje predstavljaju EKI zone radijusa 100 m.*

*Unutar zone elektroničke komunikacijske infrastrukture uvjetuje se gradnja samostojećeg antenskog stupa takvih karakteristika da može prihvatiti više operatora.*

*Iznimno, ukoliko lokacijski uvjeti ne dozvoljavaju izgradnju jednog stupa koji ima takve karakteristike da može primiti sve zainteresirane operatore (visina i sl.) dozvoljava se izgradnja nekoliko nižih stupova koji na zadovoljavajući način mogu pokriti planirano područje signalom.*

*Ukoliko je unutar zone planirane elektroničke komunikacijske infrastrukture već izgrađen samostojeći antenski stup/stupovi, tada je moguće planirati izgradnju dodatnog stupa za ostale operatore/operatora.*

*Dopušteno je postavljanje elektroničke komunikacijske infrastrukture i povezane opreme na postojećim građevinama (antenski prihvat) u skladu s posebnim uvjetima tijela i/ili osoba određenim posebnim propisima koji propisuju posebne uvjete gradnje.*

*Antenski prihvat, koji se postavljaju na postojeće građevine, ne planiraju se u dokumentima prostornog uređenja.*

Hrvatski Telekom d.d. | Radnička cesta 21, 10000 Zagreb | +385 1 491-1000 | www.t.ht.hr, www.hrvatskitelekom.hr

Poslovna banka: Zagrebačka banka d.d. Zagreb | IBAN: HR24 2360 0001 1013 1087 5 | SWIFT-BIC: ZABAH2X

Nadzorni odbor: Elvira Gonzalez Sevilla (predsjednica)

Uprava: Nataša Rapaić (predsjednica), Ivan Bartulović, Matija Kovačević, Boris Drilo, Krešimir Madunović, Marijana Bačić, Siniša Đuranović  
Registar trgovačkih društava: Trgovački sud u Zagrebu, MBS: 080266256 | OIB: 81793146560 | PDV identifikacijski broj: HR 81793146560

Temeljni kapital: 1.359.742.172 eura | Ukupan broj dionica: 78.000.000 dionica bez nominalnog iznosa



Nadalje predlažemo da tekst provedbenih odredbi nepokretnih komunikacija sadrži nužne dijelove prema sljedećem opisu:

### Linijska i točkasta infrastruktura fiksnih komunikacija

*Prostornim planom utvrditi koridore elektroničke komunikacijske infrastrukture na regionalnoj i međunarodnoj razini sukladno razvoju lokalnih i regionalnih prometnica.*

*U definiranom području planirati uvjete za razvoj infrastrukture te njihov razmještaj u prostoru. Za sve nove poslovne, stambeno-poslovne i stambene zgrade predvidjeti izgradnju kabelaške kanalizacije do najbliže točke konekcije s postojećom, a sve prema Zakonu o elektroničkim komunikacijama i odgovarajućim Pravilnicima. Isto vrijedi i za sve poslovne, rekreacijske i urbane zone.*

*Omogućiti korištenje površina i pojaseva – koridora postojeće kabelaške kanalizacije i elektroničke komunikacijske mreže za pojačavanje elektroničkih komunikacijskih kapaciteta u svrhu pružanja naprednih širokopojasnih usluga.*

*Pri planiranju i izgradnji cestovnih i željezničkih građevina potrebno je planirati polaganje cijevi za telekomunikacijske kablove te razmještaj antenske mreže novih telekomunikacijskih tehnologija.*

*Za razvoj naselja, turističke ponude, uspostavljanje visokog stupnja kontrole zaštite, upravljanja i dr. od izuzetne važnosti poboljšati i obnoviti postojeću EKI, te predvidjeti izgradnju nove EKI na područjima na kojima se održavaju sportska natjecanja, društvene aktivnosti te na rubnim područjima PP u sklopu osiguravanja suvremenog infrastrukturnog standarda.*

*Glavnu trasu novo planirane KK treba usmjeriti na postojeću komutaciju, treba predvidjeti mogućnost za montažu komunikacijsko-distributivnih čvorova kabinetskog tipa, dimenzija 2x1x2 m za koju lokaciju je potreban EE priključak ali nije potrebno formirati zasebnu katastarsku parcelu. Potrebno predvidjeti mogućnost za realizaciju zračne distributivne Cu i FTTx mreže uz zajedničko korištenje postojećih EE stupova kao i ugradnju novih TK stupova.*

*Omogućiti korištenje javnih površina za postavu javnih telefonskih govornica (JTG) u svim naseljima. Omogućiti postavu 1 JTG prilagođene za potrebe osoba s invaliditetom (osigurati nesmetan pristup JTG bez zapreka – stepenice, stupići i slične barijere). JTG smještaju se prvenstveno uz sadržaje društvenih djelatnosti i glavna prometna raskrižja u naseljima.*



Napomena:

Uredbom o mjerilima razvoja elektroničke komunikacijske infrastrukture i druge povezane opreme (NN 139/2012), koju je Vlada Republike Hrvatske donijela na temelju članka 25. stavka 3. Zakona o elektroničkim komunikacijama, propisana su mjerila razvoja elektroničke komunikacijske infrastrukture i druge povezane opreme. Uredbom je utvrđeno da se gradnja elektroničke komunikacijske infrastrukture planira, u načelu, u koridoru ili trasi komunalne infrastrukture što obuhvaća usklađenje planiranih trasa elektroničke komunikacijske infrastrukture i druge povezane opreme s trasama komunalne infrastrukture u odnosu na smještaj u prostoru i rokove gradnje.

Jedinice lokalne i područne (regionalne) samouprave obvezne su uskladiti odredbe dokumenata prostornog uređenja iz svojeg djelokruga s odredbama predmetne Uredbe prigodom njihove prve izrade, ili prve izrade njihovih izmjena i/ili dopuna nakon stupanja na snagu ove Uredbe, a do usklađenja dokumenata prostornog uređenja s odredbama ove Uredbe, neposredno se primjenjuje ova Uredba.

Zakonska regulativa:

- Zakon o prostornom uređenju
- Zakon o gradnji
- Pravilnik o jednostavnim građevinama i radovima
- Zakon o elektroničkim komunikacijama
- Uredba o mjerilima razvoja elektroničke komunikacijske infrastrukture i druge povezane opreme
- Pravilnik o tehničkim uvjetima gradnje i uporabe telekomunikacijske infrastrukture
- Pravilnik o načinu i uvjetima određivanja zone komunikacijske infrastrukture i povezane opreme, zaštitne zone i radijskog koridora, te obaveze investitora radova ili građevine
- Strategija razvoja širokopojasnog pristupa internetu
- Zakon o mjerama za smanjenje troškova postavljanja elektroničkih komunikacijskih mreža velikih brzina
- Pravilnik o svjetlovodnim distribucijskim mrežama
- Pravilnik o tehničkim uvjetima za kabelsku kanalizaciju
- Pravilnik o načinu i uvjetima pristupa i zajedničkog korištenja elektroničke komunikacijske infrastrukture i druge povezane opreme

S poštovanjem,

Odjel za projektiranje pristupne mreže i dokumentaciju  
Direktorica

**Teodora Perković, dipl. ing.**

**OVAJ DOKUMENT JE VALJAN BEZ POTPISA I PEČATA**

Hrvatski Telekom d.d. | Radnička cesta 21, 10000 Zagreb | +385 1 491-1000 | www.t.ht.hr, www.hrvatskitelekom.hr  
Poslovna banka: Zagrebačka banka d.d. Zagreb | IBAN: HR24 2360 0001 1013 1087 5 | SWIFT-BIC: ZABHR2X  
Nadzorni odbor: Elvira Gonzalez Sevilla (predsjednica)

Uprava: Nataša Rapaić (predsjednica), Ivan Bartulović, Matija Kovačević, Boris Drilo, Krešimir Madunović, Marijana Bačić, Siniša Đuranović  
Registar trgovačkih društava: Trgovački sud u Zagrebu, MBS: 080266256 | OIB: 81793146560 | PDV identifikacijski broj: HR 81793146560  
Temeljni kapital: 1.359.742.172 eura | Ukupan broj dionica: 78.000.000 dionica bez nominalnog iznosa



REPUBLIKA HRVATSKA  
HRVATSKA REGULATORNA AGENCIJA  
ZA MREŽNE DJELATNOSTI

KLASA: 350-05/25-01/19  
URBROJ: 376-05-3-25-04  
Zagreb, 12. studenog 2025.

OPĆINA MALI BUKOVEC

Primljena: 20.11.2020.	
Klasifikacijska oznaka: 350-05/24-07/01	Org. jed.
Uredbeni broj: 61	Pril. / Vrij.

Republika Hrvatska  
Varaždinska županija  
Općina Mali Bukovec  
Jedinstveni upravni odjel  
Dravska 7  
42231 Mali Bukovec

**PREDMET: Općina Mali Bukovec**

Prostorni plan uređenja Općine Mali Bukovec  
-mišljenje o usklađenosti konačnog prijedloga plana s utvrđenim zahtjevima iz  
članka 90. ZOPU

**Veza:** Vaš dopis KLASA: 350-03/24-07/1, URBROJ: 2186-20-03-01-1-25-59, od 6. studenog 2025.

Poštovani,

Hrvatska regulatorna agencija za mrežne djelatnosti (dalje: HAKOM) zaprimila je Vaš dopis kojim tražite da vam HAKOM izda prethodno mišljenje na konačni prijedlog *Prostorni plan uređenja Općine Mali Bukovec* temeljem članka 59. st. (3) Zakona o elektroničkim komunikacijama (NN br. 76/22 i 14/24; dalje: ZEK) i članka 101. Zakona o prostornom uređenju (NN 153/13, 65/17, 114/18, 39/19, 98/19, 67/23).

Uvidom u konačni prijedlog *Prostorni plan uređenja Općine Mali Bukovec* utvrđeno je da *isti ne planira* prostorno uređenje elektroničke komunikacijske infrastrukture i druge povezane opreme na način kako je to određeno i propisano Uredbom o mjerilima razvoja elektroničke komunikacijske infrastrukture i druge povezane opreme (NN br. 42/25; dalje: Uredba). Slijedom navedenog dajemo vam negativno mišljenje. HAKOM je dao negativno mišljenje na PPVŽ.

### Obrazloženje

U članku 92., stavak 2. navodite: „sukladno obvezujućoj odredbi PPŽ, samostojeći antenski stupovi se ne mogu graditi u neposrednoj blizini područja namijenjenog za mješovitu, pretežito stambenu, društvenu (zdravstvenu, socijalnu, predškolsku i školsku) i turističku namjenu, te parkova i zaštićenih prirodnih i kulturnih dobara, a najmanja udaljenost je 200,0 m od građevnih čestica i građevina navedenih namjena, pri čemu se osobito moraju zadovoljiti zahtjevi zaštite ljudskog zdravlja (u cilju smanjivanja zdravstvenih rizika od elektromagnetskog zračenja kao preventivne mjere nedovoljno istraženih mogućih štetnih učinaka na zdravlje), zaštite prostora i očuvanja okoliša“

U Republici Hrvatskoj (dalje: RH) mjere zaštite od elektromagnetskih polja propisuje Ministarstvo zdravstva Pravilnikom o zaštiti od elektromagnetskih polja (NN br. 146/14 i 31/19, dalje: Pravilnik Ministarstva zdravstva), a istima nije utvrđen parametar najmanje udaljenosti radijskih postaja od ostalih objekata u njihovoj okolini. Navedenim pravilnikom utvrđena su javna područja i područja



Ulica Roberta Frangeša-Mihanovića 9  
10110 Zagreb  
OIB: 87950783661  
www.hakom.hr



povećane osjetljivosti za koja su propisane granične vrijednosti razina elektromagnetskih polja (dalje: EMP), kao i uvjeti koji moraju biti ispunjeni prilikom projektiranja, postavljanja i uporabe izvora EMP-a, odnosno baznih postaja. Sukladno Pravilniku Ministarstva zdravstva, vlasnici baznih postaja dužni su provesti prva i, svake druge kalendarske godine, periodička mjerenja izvora EMP-a u svrhu provjere usklađenosti bazne postaje s dopuštenim razinama EMP-a i o tome izvještavati Ministarstvo zdravstva.

Sama udaljenost izvora neionizirajućeg zračenja nije ključan parametar bitan za učinak na ljudsko tijelo, već je to ukupna razina EMP-a svih izvora na određenoj lokaciji, čija je granična vrijednost propisana Pravilnikom Ministarstva zdravstva i ne ovisi o vrsti tehnologije koja se koristi. Slijedom svega navedenog, smatramo kako propisivanjem minimalne sigurnosne udaljenosti od područja povećane osjetljivosti na kojoj se mogu postavljati izvori neionizirajućeg zračenja neće nužno povećati zaštitu zdravlja ljudi od elektromagnetskih polja radi izostavljanja ostalih parametara koji utječu na rasprostiranje elektromagnetskih valova u prostoru.

Drugim riječima, u određenim slučajevima će na manjoj udaljenosti od izvora neionizirajućeg zračenja biti ustanovljene niže razine elektromagnetskih polja nego na većim udaljenostima. S obzirom da je u RH nadležno Ministarstvo zdravstva već propisalo mjere zaštite od elektromagnetskih polja svih neionizirajućih izvora, pa tako i baznih postaja operatora mreža pokretnih komunikacija, nije jasna svrha propisivanja dodatnih mjera u dokumentima prostornog uređenja.

U članku 92., stavak 3. navodite: „Antenske prihvate i pripadajuću poveznju opremu za potrebe bežične EKI, najveće visine antenskog prihvata do 5,0 m, moguće je unutar građevinskih područja smjestiti na ravne krovove zgrada nadzemne etažnosti  $E_n=3$  ili više, uz uvjete: sukladno obvezujućoj odredbi PPŽ, antenski prihvat za EKI se ne mogu postavljati na škole, dječje vrtiće, bolnice i građevine sličnih sadržaja, kao i na druge građevine koje su bliže od 100 m od tih građevina.“

Prema članku 5. stavku 9. Uredbe antenski prihvat koji se postavljaju na postojeće građevine se ne planiraju u prostornim planovima. Također, bitno je istaknuti da svako ograničavanje postavljanja antenskih prihvata utječe i na postavljanje bežičnih pristupnih točaka kratkog dometa koje se najčešće postavljaju kao bočni prihvat na postojeće građevine uključujući i uličnu infrastrukturu (npr. stupovi javne rasvjete, reklamni panoi, ...). Navedeno je bitno iz razloga što će se mreže pokretnih komunikacija u budućnosti sve više oslanjati na takvu arhitekturu te možemo očekivati povećanje broja ovakvih instalacija. U skladu s navedenim, Člankom 57. Direktive (EU) 2018/1972 o Europskom zakoniku elektroničkih komunikacija i Provedbenom Odlukom (EU) 2017/899 propisano je da države članice ne smiju uvjetovati postavljanje bežičnih pristupnih točaka kratkog dometa bilo kojom pojedinačnom urbanističkom dozvolom ili drugim pojedinačnim prethodnim dozvolama.

Na ostatak stavka vrijedi objašnjenje uz članak 92., stavak 2.

Članak 92., stavak 4. glasi: „Opremu za bežičnu EKI moguće je postavljati neposredno na pročelja zgrada, na pročelja viših građevina koje nisu zgrade (reklamni totemi, viši dimnjaci) i na stupove ulične rasvjete, odnosno na stupove niskonaponske elektroenergetske mreže, osim: - sukladno obvezujućoj odredbi PPŽ - škole, dječje vrtiće, bolnice i građevine sličnih sadržaja, kao i na druge građevine koje su bliže od 100 m od tih građevina“

Vrijedi objašnjenje uz članak 92., stavak 2.

HAKOM naglašava naslovu da je obvezan pribaviti pozitivno prethodno mišljenje HAKOM-a kojim se potvrđuje da se dokumentom prostornog uređenja uređuje gradnja elektroničke komunikacijske

infrastrukture i druge povezane opreme u skladu sa člankom 59. st. (2) ZEK-a i pravilnicima iz članka 55. st. (10) ZEK-a

S poštovanjem,

**RAVNATELJ**

**mr.sc. Miran Gosta**

*(elektronički potpisala ovlaštena osoba)*

Dostaviti:

1. Naslovu preporučeno

MIRAN GOSTA

HR-39795581455



Elektronički potpisano: 12.11.2025T15:39:17 (UTC:2025-11-12T14:39:17Z)

Provjera: <https://epotpis.rdd.hr/provjera>

Broj zapisa: 12a97774-8818-451d-8e1b-92d59bc08ae3

Vjerodostojnost ovog dokumenta možete provjeriti skeniranjem QR koda. Ako je dokument identičan prikazanom izvorniku u digitalnom obliku, HAKOM potvrđuje njegovu vjerodostojnost.





# TERMOPLIN d.d. VARAŽDIN

regionalni distributer

Vaš broj:  
Klasa: 350-03/24-07/1  
Ur. broj: 2186-20-03-01-1-25-59

Naš broj:  
KLASA: 350/2025-1/3  
URBROJ: 2186-1/30-2-25-50  
Oznaka dopisa: 2725/25/JKG

OPĆINA MALI BUKOVEC	
Pril. br.:	22. 11. 2025
Org. jed.:	
Pril. Vrij.:	
Uredžbeni broj:	350-03/24-07/01
	65

Varaždinska županija  
Općina Mali Bukovec  
Jedinstveni upravni odjel  
Ulica Mihovila Pavleka Miškine 14  
42231 Mali Bukovec  
[opcina@mali-bukovec.hr](mailto:opcina@mali-bukovec.hr)

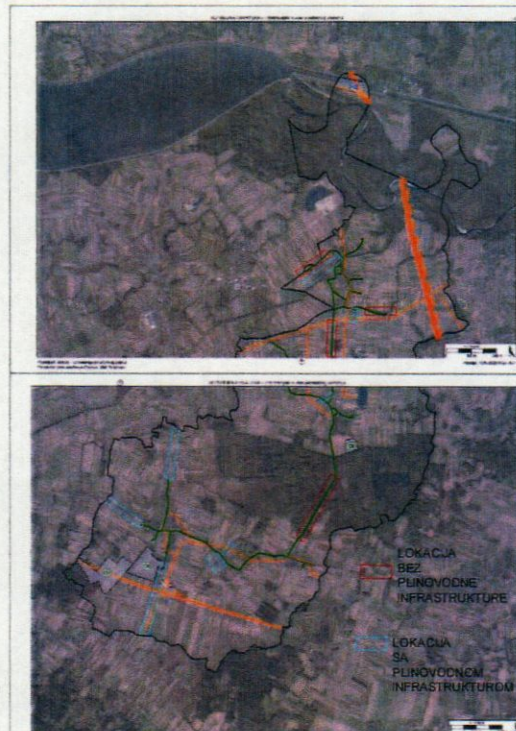
U Varaždinu, 27. 11. 2025.

## PREDMET: Postupak izrade i donošenja Prostornog plana uređenja Općine Mali Bukovec -mišljenje javnogopravnog tijela-

Poštovani,

uvidom u **tekstualni dio** Prijedloga Prostornog plana uređenja Općine Mali Bukovec obavještavamo Vas da nemamo nikakvih dodatnih primjedbi, jer su sve primjedbe koje smo dostavili dopisom klasa: 350/2025-1/3, urudžbeni broj: 2186-1/30-2-25-2, oznake dopisa 185/25 od 3. veljače 2025. godine izvršene u predmetni Prostorni plan.

Međutim, uvidom u **grafički dio** Prijedloga Prostornog plana uređenja Općine Mali Bukovec uočene su greške u prikazu plinovodne infrastrukture.



Slika 1. Prikaz označenih grešaka plinovodne infrastrukture Prijedloga Prostornog plana uređenja Općine Mali Bukovec

Termoplín d.d.  
Vjekoslava Spunčica 80  
42000 Varaždin  
Hrvatska  
tel. +385 (42) 231-444  
fax. +385 (42) 232-636  
e-mail: [info@termoplín.com](mailto:info@termoplín.com)  
<http://www.termoplín.com>  
Uprava Društva: direktor Nevenka Grbac

Banka  
Raiffeisenbank Austria d.d. Poslovnica Varaždin  
Raiffeisenbank Austria d.d. Poslovnica Varaždin  
Zagrebačka banka d.d. Poslovnica Varaždin  
Trgovački sud u Varaždinu  
broj upisa Tt-95/12-2  
MBS: 070000094, MB: 3026485, OIB: 70140364776  
Predsjednik Nadzornog odbora: Luka Zrinski

Adresa  
Varaždin, Ulica Petra Preradovića 17  
Varaždin, Ulica Petra Preradovića 17  
Varaždin, Kapucinski trg 5  
Temeljni kapital - upisan u cijelosti  
13.253.445,00 EUR

IBAN  
HR2324840081100286552  
HR1824840081502002054  
HR2523600001103022810  
Broj izdanih dionica/nominalna vrij.  
50.013 / 265,00 EUR



**TERMOPLIN** d.d. VARAŽDIN

regionalni distributer

Molimo dopunu i ispravak postojeće plinovodne infrastrukture prikazane u predmetnom planu na temelju dostavljenih grafičkih podataka (dwg.) prema Pravilniku o prostornim planovima (NN 152/23).

**Dobiveni podaci smiju se koristiti samo u svrhu za koju su izdani.**

S poštovanjem,

**Inženjer za koordinaciju razvoja, projektiranja, nadzora  
i kontrole plinske mreže i plinskih priključaka:**

Tomislav Benčić, dipl. ing. stroj.

**Tomislav  
Benčić** Digitalno potpisao:  
Tomislav Benčić  
Datum: 2025.11.27  
14:53:08 +01'00'

**Direktor:**

Nevenka Grbac, dipl. oec.

**NEVENKA  
GRBAC** Digitalno potpisao:  
NEVENKA GRBAC  
Datum: 2025.11.27  
20:05:48 +01'00'

OPĆINA MALI BUKOVEC	
Primljeno: 15.12.2025.	
Klasifikacijska oznaka: 350-03/24-07/01	Org. jed.
Uredbeni broj: 64	Pril. Vrij.

Varaždinska županija  
Općina Mali Bukovec  
Jedinstveni upravni odjelUl. Mihovila Pavleka Miškine 14,  
42231 Mali BukovecKlasa: 700/25-17/76  
Ur. broj: 3-200-002-06/KL-25-02  
Zagreb, 27.11.2025.**PREDMET: Izmjene i dopune Prostornog plana uređenja Općine Mali Bukovec  
-mišljenje na prijedlog plana**

Poštovani,

U skladu s Vašim zahtjevom Klasa: 350-03/24-07/1, Urbroj: 2186-20-03-01-1-25-59, zaprimljenog dana 11.11.2025. godine, zatražili ste dostavu mišljenja za prijedlog Izmjena i dopuna Prostornog plana uređenja Općine Mali Bukovec. Navedeno očitovanje traži se sukladno odredbama Zakona o prostornom uređenju, a temeljem uvida u prijedlog plana prikazanog na mrežnim stranicama Općine Mali Bukovec, prikazanog tekstualnog dijela prijedloga Plana te kartografskog prikaza infrastrukturnih sustava. Nakon obavljenog pregleda stručne dokumentacije i prikupljenih saznanja o stvarnom stanju u prostoru Hrvatski operator prijenosnog sustava d.d., u sklopu svojih nadležnosti, a u ovom konkretnom slučaju kao jedan od korisnika predmetnog prostora, daje sljedeće

**MIŠLJENJE**

Nakon uvida u dostavljeni prijedlog Izmjena i dopuna Prostornog plana uređenja Općine Mali Bukovec, pregleda tekstualnog i grafičkog dijela nacrtu prijedloga Plana, potvrđuje se da su u razmatranom prostoru za kojega je pokrenut postupak, uvažene sve odrednice Hrvatskog operatora prijenosnog sustava d.d., a koje su prikazane u prostorno – planskom dokumentu višega reda, a koji su bili definirani u prethodno dostavljenom očitovanju HOPS-a Klasa: 700/25-16/10, Ur.Broj: 3-200-002-06/KL-25-02 od dana 21. siječnja 2025. godine.

Za sve dodatne informacije ili konzultacije koje su vezane za predmetno mišljenje, možete se obratiti na e-mail adresu: [ppiug@hops.hr](mailto:ppiug@hops.hr).  
U slučaju vašeg možebitnog odgovora molimo da se pozovete na Klasu: 700/25-17/76.

S poštovanjem,

Direktor Sektora za razvoj, priključenja,  
izgradnju i upravljanje imovinom  
Rajko Ugješa, dipl. ing. el.HOPS d.d. Kupaska 4, 10 000 Zagreb, Hrvatska  
UPRAVA DRUŠTVA • Predsjednik Uprave: Igor Ivanković • Članovi: Dejan Liović • Darko Bellić  
NADZORNI ODBOR • Predsjednik NO: Joško Grašo  
Operator prijenosnog sustava d.d.  
Kupaska 4, Zagreb 5IBAN HR97 2340 0091 1101 7745 1 • Privredna banka Zagreb d.d.  
IBAN HR06 2360 0001 1023 8925 7 • Zagrebačka banka d.d.  
Trgovački sud u Zagrebu • MBS 080517105 • OIB 13148821633  
Temeljni kapital u iznosu 643.321.549,00 EUR, uplaćen je u cijelosti i  
podijeljen na 49.486.273 redovne dionice, nominalne vrijednosti 13,00 EUR svaka  
Telefon: +385 1 4545 111  
[www.hops.hr](http://www.hops.hr)

Preslik: - Arhiva

Na znanje putem interne e-aplikacije:

1. Sektor za razvoj, priključenje, izgradnju i upravljanje imovinom, Ured direktora
2. Odjel za prostorno planiranje i izdavanje posebnih uvjeta
3. Prijenosno područje Zagreb, Ured direktora
4. Prijenosno područje Zagreb, Služba za upravljanje
5. Prijenosno područje Zagreb, Odjel za nadzemne i kabelske vodove



## REPUBLIKA HRVATSKA

MINISTARSTVO PROSTORNOGA UREĐENJA,  
GRADITELJSTVA I DRŽAVNE IMOVINE

KLASA: 940-01/25-03/1359

URBROJ: 531-15-2-4-25-2

Zagreb, 03.12.2025.

OPĆINA MALI BUKOVEC

Primljeno: 9.12.2025.	
Klasifikacijska oznaka: 350-03/24-07/01	Org. jed.
Urudžbeni broj: 65	Pril. Vrij.



P/10753634

VARAŽDINSKA ŽUPANIJA  
OPĆINA MALI BUKOVEC  
JEDINSTVENI UPRAVNI ODJEL  
PAVLEKA MIŠKINE 14,  
42231 Mali Bukovec  
[opcina@mali-bukovec.hr](mailto:opcina@mali-bukovec.hr)

**PREDMET: Postupak izrade Prostornog plana uređenja Općine Mali Bukovec**  
- sudjelovanje u javnoj raspravi

Poštovani,

Nastavno na dostavljenu posebnu obavijest o javnoj raspravi, KLASA: 350-03/24-07/1 URBROJ: 2186-20-03-01-1-25-59 od 06.11.2025. godine, kojom obavještavate da se provodi javna rasprava o Prijedlogu Prostornog plana uređenja Općine Mali Bukovec, napominjemo kako su dopisom ovog Ministarstva, Uprave za upravljanje i raspolaganje nekretninama, KLASA: 940-01/25-03/51, URBROJ: 531-11-2-4-25-2 od 30.01.2025. godine, dostavljeni podaci i posebni uvjeti za izradu i donošenje predmetnog Plana temeljem dopisa Općine Mali Bukovec, Jedinствeni upravni odjel, KLASA: 350-03/24-07/1, URBROJ: 2186-20-03-01-1-25-29 od 10.01.2025. godine.

Ujedno uvidom u Obrazloženje Prostorni plan uređenja Općine Mali Bukovec PP nove generacije – ID 124 iz listopada 2025. godine objavljenog na mrežnim stranicama Nositelja izrade vidljivo je kako je navedeni dopis Uprave za upravljanje i raspolaganje nekretninama, ovog Ministarstva, zaprimljen uz napomenu da isti nije niti zatražen. Ističemo kako je odredbom članka 10. Zakona o upravljanju nekretninama i pokretninama u vlasništvu Republike Hrvatske (NN 155/23) propisano da su jedinice lokalne i područne (regionalne) samouprave dužne u postupku izrade i donošenja prostornoga plana županije i prostornoga plana uređenja općine/grada dostaviti Ministarstvu odluku o izradi toga plana.

Također je u Obrazloženju navedeno slijedeće: „Ministarstvo prostornoga uređenja, graditeljstva i državne imovine, Uprava za upravljanje i raspolaganje nekretninama dostavilo je zahtjev za izradu popisa zemljišnih čestica u vlasništvu RH prema planiranoj namjeni. Sukladno Zakonu i Pravilniku, zahtjev je neosnovan. Sadržaj PPUO ne predviđa istraživanje koje su zemljišne čestice u vlasništvu RH, niti predviđa analizu istog zemljišta prema namjenama. Međutim, Plan se izrađuje u GIS sustavu koji omogućava preuzimanje datoteka u formatu podložnom za daljnju analizu u okviru nadležnosti predmetne Uprave kao internog akta, uz potrebna dopuštenja upravitelja ISPU sustavom.“ Slijedom navedenog, a s obzirom

na to da je iz Obrazloženja vidljivo da je Prijedlogom Plana predviđeno smanjenje GPN i IDGPN, potrebno je dostaviti grafički prikaz obuhvata područja, s prikazom katastarskih čestica prema trenutno važećem katastarskom planu, na kojima se planira spomenuto smanjenje.

Nastavno na navedeno Uprava za upravljanje i raspolaganje nekretninama, ovog Ministarstva, sudjeluje u javnoj raspravi o Prijedlogu Plana, kao javnopravno tijelo, u svrhu pojašnjenja u kojoj mjeri su zahtjevi dostavljeni dopisom od 30.01.2025. godine, uvaženi prilikom izrade predmetnog Plana.

Naime odredbom članka 9. stavka 20. Zakona propisano je da upravljanje nekretninama i pokretninama u vlasništvu Republike Hrvatske obuhvaća sve sustavne i koordinirane aktivnosti i dobre prakse kojima Ministarstvo u ime Republike Hrvatske racionalno, transparentno i javno upravlja nekretninama i pokretninama u vlasništvu Republike Hrvatske i s njima povezanim obvezama, u ime i za račun građana radi održivog razvitka Republike Hrvatske.

Ujedno je člankom 4. Zakona propisano da se nekretninama i pokretninama u vlasništvu Republike Hrvatske upravlja učinkovito i razumno, pažnjom dobroga gospodara, sukladno načelima odgovornosti, javnosti, učinkovitosti i predvidljivosti.

Slijedom navedenog potrebno je prilikom izrade prostornog plana voditi računa da se ne umanjuje tržišna vrijednost nekretnina u vlasništvu Republike Hrvatske.

Zaključno, kako bi Uprava za upravljanje i raspolaganje nekretninama, Ministarstva prostornog uređenja, graditeljstva i državne imovine, dala mišljenje da su prihvaćeni traženi zahtjevi, odnosno da predmetnim donošenjem Plana nije umanjena tržišna vrijednost nekretnina u vlasništvu Republike Hrvatske, potrebno je nedvojbeno utvrditi da se planiranim izmjenama i dopunama prostornog plana ne utječe na obilježja koja utječu na vrijednost nekretnina, sve prema odredbama članka 4. stavka 1. točke 21. Zakona o procjeni vrijednosti nekretnina (NN 78/15), na način da se umanjuje tržišna vrijednost istih.

S poštovanjem,



Dostaviti:

1. Naslovu

2. Pismohrana, ovdje

Na znanje:

Uprava za prostorno uređenje, MPGI, [suglasnosti.prostorni.planovi@mpgi.hr](mailto:suglasnosti.prostorni.planovi@mpgi.hr)

Prilozi: 3, 12. 2025	
Klasifikacijska oznaka: 350-03/24-07/01	Org. jed.
Urudžbeni broj: 66	Pril. Vrij.

**ŽUPANIJSKA UPRAVA ZA CESTE  
VARAŽDINSKE ŽUPANIJE  
Varaždin, Ulica Ljudevita Gaja 4**

Trgovački sud u Varaždinu MBS 070035051  
IBAN: HR9823400091110729751  
Ravnatelj: Tomislav Osonjački, dipl. ing.  
**Klasa: 350-02/25-01/62**  
**Urbroj: 2186-381-09-25-3**  
**Varaždin, 08.12.2025.**

Šifra djel.-74200; MB 1284827; OIB 74640705361  
tel. 042 / 214 - 403, fax 042 / 214 - 459  
EP: zuc-varazdin@zuc-vz.hr

**OPĆINA MALI BUKOVEC  
Jedinstveni upravni odjel**

**Mišljenje**

Poštovani!

Nastavno na Vaš poziv (Klasa: 350-03/24-07/1, Urbroj: 2186-20-03-01-1-25-59) od 06.11.2025. godine zaprimljen 13.11.2025. godine vezano uz javnu raspravu o prijedlogu Prostornog plana uređenja općine Mali Bukovec, mišljenja smo kako su istim prihvaćeni zahtjevi ove Uprave.

S poštovanjem!

Ravnatelj:  
Tomislav Osonjački



DOSTAVITI:

1. Naslovu (EP: [opcina@mali-bukovec.hr](mailto:opcina@mali-bukovec.hr))

**ZAVOD ZA PROSTORNO UREĐENJE  
VARAŽDINSKE ŽUPANIJE**

KLASA: 350-02/25-02/1  
URBROJ: 2186-1-16/4-25-8  
Varaždin, 9.12.2025.

OPĆINA MALI BUKOVEC		
Primljeno:	9.12.2025	
Klasifikacijska oznaka:	350-02/25-02/1	Org. jed.
Urudžbeni broj:	67	Pril. Vrij.

**OPĆINA MALI BUKOVEC  
Jedinstveni upravni odjel**

**Ulica Mihovila Pavleka Miškine 14  
42231 Mali Bukovec**

**Predmet:** Općina Mali Bukovec - Prostorno planska dokumentacija  
- očitovanje u javnoj raspravi na Prijedlog PPUO Mali Bukovec – *dostavlja se*

Dana 11. studenog 2025. u Zavodu je zaprimljena posebna obavijest o javnoj raspravi o Prijedlogu Prostornog plana uređenja Općine Mali Bukovec (u nastavku: Prijedlog PPUO-a; trajanje javne rasprave od 10.11.2025. do 09.12.2025.), uz napomenu da je materijal za javnu raspravu objavljen na web stranici Nositelja izrade i u Informacijskom sustavu prostornog uređenja.

Uvidom u **Prijedlog PPUO-a za javnu raspravu**, kao i temeljem ponovljenih zahtjeva za izradu PPUO-a (dopis KLASA: 350-02/25-02/1, URBROJ: 2186-1-16/4-25-3 od 22.05.2025.) koje je ovaj Zavod dostavio po donošenju 4. Izmjena i dopuna Prostornog plana Varaždinske županije („Službeni vjesnik Varaždinske županije“, br. 8/00., 29/06., 16/09., 96/21., 20/24., 34/24. – pročišćeni tekst, 29/25.; u nastavku teksta: PPŽ), Zavod daje očitovanje u javnoj raspravi u pogledu potrebne usklađenosti (Prijedloga) PPUO-a s Prostornim planom Varaždinske županije („Službeni vjesnik Varaždinske županije“, br. 08/00, 29/06, 16/09, 96/21, 20/24, 34/24-pročišćeni tekst, 29/25 i 85/25-pročišćeni tekst) kao planom više razine, sa Zakonom o prostornom uređenju („Narodne novine“, br. 153/13., 65/17., 114/18., 39/19., 98/19., 67/23.; u nastavku teksta Zakon) i propisima donesenim na temelju tog Zakona, kako slijedi:

▪ Dopisom KLASA: 350-02/25-02/1, URBROJ: 2186-1-16/4-25-3 od 22.05.2025., kojim smo vam dostavili ponovljene zahtjeve za izradu PPUO-a, naveli smo da je potrebno u ovom postupku izvršiti sveobuhvatno usklađenje Prostornog plana uređenja Općine Mali Bukovec sa Prostornim planom Varaždinske županije (uključivo 4. Izmjenama i dopunama PPŽ-a; u nastavku teksta: 4. ID PPŽ).

A) Uvidom u Prijedlog PPUO-a za javnu raspravu skrećemo pozornost na slijedeće, a iznijeto prema dostavljenim podacima o postojećim i planiranim građevinama, površinama i zahvatima u prostoru državnog i područnog (regionalnog), odnosno županijskog značaja koji se ne smatraju građenjem, a koje je potrebno ugraditi u PPUO Mali Bukovec:

**Tablica 1. - Popis postojećih i planiranih građevina, površina i zahvata u prostoru koji se ne smatraju građenjem državnog značaja iz PPŽ-a na području Općine Mali Bukovec, odnosno na području obuhvata PPUO-a (privitak 1a):**

1. A1. PROMETNE I KOMUNIKACIJSKE GRAĐEVINE I POVRŠINE  
A.1.1. Cestovne građevine s pripadajućim objektima i uređajima  
- državne ceste  
*Podravska brza cesta (PBC): Slovenija - Varaždin - Koprivnica - Osijek (sa spojnim cestama na postojeću ili planiranu cestovnu mrežu) - planirano*
  - Prema zahtjevima Zavoda predmetna PBC (planirano) je državna cesta kojoj je dodijeljen kod teme IS-1-1-1012, a u Prijedlogu PPUO-a PBC (planirano) je cesta državnog značaja kojoj je dodijeljen kod teme IS-1-1-1004
  
2. A1. PROMETNE I KOMUNIKACIJSKE GRAĐEVINE I POVRŠINE  
A1.2. Željezničke građevine s pripadajućim objektima i uređajima:  
*modernizacija postojeće željezničke pruge R 202 Varaždin – Dalj u dvokolosiječnu elektrificiranu prugu – planirano*
  - Kroz Odredbe za provedbu, članak 87. stavak 3., se iščitava planirana modernizacija postojeće željezničke pruge R 202 u vidu elektrifikacije i izgradnje dodatnog kolosijeka, no ugrađeno u predmetni članak glede ukupne širine infrastrukturnog koridora kojeg je potrebno štititi nije u duhu točke 6.2.6.3. Odredbi za provođenje PPŽ-a
  
3. A1. PROMETNE I KOMUNIKACIJSKE GRAĐEVINE I POVRŠINE  
A1.3. Građevine i površine elektroničkih komunikacija:  
- međunarodni i međužupanijski elektronički i komunikacijski vodovi s pripadajućim građevinama  
*međužupanijski (magistralni) vodovi - postojeće*
  - Prema zahtjevima Zavoda međužupanijski (magistralni) vodovi – postojeće, su vodovi državnog značaja sa dodijeljenim kodom teme IS-2-1-1001, a u Prijedlogu PPUO-a isti se vode kao vodovi područnog (regionalnog) značaja kojima je dodijeljen kod teme IS-2-1-2001.
  
4. A1. PROMETNE I KOMUNIKACIJSKE GRAĐEVINE I POVRŠINE  
A1.3. Građevine i površine elektroničkih komunikacija:  
- radijske postaje  
*postojeći samostojeći antenski stup (Bolfan)*
  - Predmetni zahtjev Zavoda kojem je dodijeljen kod teme IS-2-2-1101 nije ugrađen u Prijedlog PPUO-a.  
Članak 93. stavak 1. Prijedloga PPUO-a glasi: „Građevina sustava veza, odašiljača i radara na području obuhvata Plana nema.“  
Prijedlog PPUO-a ne predmetnoj lokaciji na karti 2.2.1. Elektronička komunikacijska mreža prikazuje *odašiljač/stup pokretne elektroničke komunikacijske mreže područnog (regionalnog) značaja* sa kodom teme IS-2-1-2201.
  
5. B1. ISTRAŽIVANJE I EKSPLOATACIJA UGLJIKOVODIKA, ISTRAŽIVANJE GEOTERMALNIH VODA IZ KOJIH SE MOŽE KORISTITI AKUMULIRANA TOPLINA U ENERGETSKE SVRHE, SKLADIŠTENJE PRIRODNOG PLINA I TRAJNO ZBRINJAVANJE UGLJIKOVA DIOKSIDA

B1.1. Ugljikovodici (nafta, prirodni plin)

*eksploatacijska polja ugljikovodika koja će se utvrditi unutar istražnih prostora*

- Predmetni zahtjev Zavoda (kojem je dodijeljen kod teme ZP-3-1-1011) nije ugrađen u Prijedlog PPUO-a u Odredbe za provedbu (članak 126.).

B1.2. Geotermalne vode iz kojih se može koristiti akumulirana toplina u energetske svrhe

*druga područja ukoliko se utvrde kao istražni prostor, odnosno eksploatacijska polja geotermalne vode iz kojih se može koristiti akumulirana toplina u energetske svrhe prema točki 3.3.2. Odredbi za provođenje PPŽ-a*

- Predmetni zahtjev Zavoda nije ugrađen u Prijedlog PPUO-a u Odredbe za provedbu (članak 126.).
- Skreće se pozornost da *osobito prepoznati istražni potencijal „Slanje“* koji se navodi u članku 126. Odredbi za provedbu Prijedloga PPUO-a nije sadržan u zahtjevima Zavoda budući se isti ne nalazi na području Općine Mali Bukovec.

**Tablica 2. - Popis postojećih i planiranih građevina i površina područnog (regionalnog) odnosno županijskog značaja iz PPŽ-a na području Općine Mali Bukovec, odnosno na području obuhvata PPUO-a (privitak 1b)**

1. C1. PROMETNE I KOMUNIKACIJSKE GRAĐEVINE I POVRŠINE  
C1.1. Cestovne građevine s pripadajućim objektima i uređajima
  - *županijske biciklističke rute*  
*R01 biciklistička ruta u Varaždinskoj županiji (Drava – Mura – Drava bike ruta)*
  - *postojeće*
    - Naziv županijske biciklističke rute nije ugrađen u Prijedlog PPUO-a prema zahtjevu – navodi se R03 biciklistička ruta u Varaždinskoj županiji
  - *modernizacija postojećih cesta važnijih za Županiju*  
*županijska cesta ŽC 2076 prema Koprivničko-križevačkoj županiji – planirano*
  - Zahtjev Zavoda ne iščitava se iz Prijedloga PPUO-a
2. C1. PROMETNE I KOMUNIKACIJSKE GRAĐEVINE I POVRŠINE  
C1.3. Građevine zračnog prometa s pripadajućim objektima, uređajima i instalacijama
  - *moгуći heliodromi prema točki 6. Odredbi za provođenje PPŽ-a – mogućnost planiranja prema točki 6.2.7.3. Odredbi za provođenje PPŽ-a*
  - Predmetno nije ugrađeno u Odredbe za provedbu kao planska mogućnost prema PPŽ-u, već se pod 2.1.5. Zračni promet u članku 90. navodi da nije primjenljivo unutar područja obuhvata Plana.
3. C2. ENERGETSKE GRAĐEVINE  
C2.1. Elektrane instalirane snage s pripadajućim građevinama:
  - *sunčana/e elektrana/e - planirano*Gornji zahtjev Zavoda ima kod teme IS-3-2-2302 i time je kroz PPŽ planirana sunčana elektrane županijskog značaja
  - Prijedlogom PPUO-a na karti 2.3.2. prikazuju se površine koje se odnose na PPŽ-om planiranu sunčanu elektranu (žz) kao površine državnog značaja kod teme IS-3-2-1302 naziva Elektrana na obnovljive izvore energije državnog značaja

- Slijedom gore navedenog, Prijedlogom PPUO-a na karti 1.1. prikazuju se površine koje se odnose na PPŽ-om planiranu sunčanu elektranu (žz) kao površine državnog značaja, kod teme KN-1-1-1907 (IS7)
  - Kako PPŽ-om nije planirana sunčana elektrana državnog značaja (snage veće od 20 MW) ista se ne može planirati lokalnim prostornim planom.
4. C2. ENERGETSKE GRAĐEVINE
- C2.2. Hidroelektrane instalirane snage do 10MW s pripadajućim građevinama
- *male HE na lokacijama nekad postojećih malih HE/mlinova/postojećim branama (mogućnost) – mogućnost planiranja prema točki 6.3.1.3. Odredbi za provođenje PPŽ-a*
  - Predmetno nije ugrađeno u Odredbe za provedbu kao planska mogućnost prema PPŽ-u, te se ne navodi pod 2.4.1.2. Drugo korištenje voda u članku 101. Odredbi za provedbu PPUO-a.
5. C3. VODNE GRAĐEVINE
- C3.3. Vodne građevine
- *za zaštitu voda kapaciteta do 100.00 ES (ekvivalent stanovnika) u dvije ili više JLS*  
*uređaj za pročišćavanje otpadnih voda klaster Aglomeracija Veliki Bukovec i Sveti Petar Ludbreški (3.500 ES s II stupnjem pročišćavanja) - planirano*  
Gornji zahtjev Zavoda ima kod teme IS-4-2-2102 (županijski značaj).
  - U Prijedlogu PPUO-a na karti 2.4.2. *uređaj za pročišćavanje otpadnih voda – planirano* ima kod teme IS-4-2-3104 (lokalni značaj).
6. C5. OSTALE GRAĐEVINE
- C5.5. Površine/građevine županijskog značaja izvan građevinskog područja javne i društvene namjene
- *prezentacijski centri kulturnih dobara uz ili unutar građevina kulturnog dobra zaštićenih prema posebnom propisu bez prikaza lokacije prezentacijskog centra - mogućnost planiranja prema točki 11.1.4.2.9. Odredbi za provođenje PPŽ-a vezano uz kulturno dobro*
  - *građevine posjetiteljske infrastrukture u područjima prirodne baštine zaštićene prema posebnom propisu bez prikaza lokacije posjetiteljske infrastrukture - mogućnost planiranja prema točki 11.1.4.2.9. Odredbi za provođenje PPŽ-a vezano uz zaštićenu prirodnu baštinu*
  - Predmetno nije ugrađeno u Odredbe za provedbu kao planska mogućnost prema PPŽ-u koje će se u slučaju iskazane namjere realizirati neposrednom provedbom (PPŽ-a) prema točki 11.1.4.2.9. Odredbi za provođenje PPŽ-a što sugeriramo za ugradnju u PPUO.
7. C5. OSTALE GRAĐEVINE
- C5.6. Površine/građevine županijskog značaja na kojima se grade ili rekonstruiraju građevine od važnosti za Županiju unutar građevinskog područja naselja i čije lokacije se informativno prikazuju u PPŽ-u, a detaljnije određuju prostornim planovima lokalne razine
- *javna i društvena namjena*  
*prezentacijski centri kulturnih dobara uz ili unutar građevina kulturnog dobra zaštićenih prema posebnom propisu bez prikaza lokacije prezentacijskog centra -*

- mogućnost planiranja prema točki 11.1.4.2.9. Odredbi za provođenje PPŽ-a vezano uz kulturno dobro
- *gospodarska namjena - proizvodna poslovna i istraživačka infrastruktura - područje cijele županije – mogućnost planiranja prema točki 5.3.2.*
  - Predmetno nije ugrađeno u Odredbe za provedbu kao planska mogućnost prema PPŽ-u koje će se u slučaju iskazane namjere realizirati neposrednom provedbom prema točki 11.1.4.2.9. Odredbi za provođenje PPŽ-a, što sugeriramo da se ugradi u PPUO.

**Sve uočene navedene nedostatke potrebno je na adekvatan način dopuniti/izmijeniti, sukladno PPŽ-u i zahtjevima Zavoda.**

***Tablica 3 - Popis vektorskih grafičkih podataka iz PPŽ-a relevantnih za površinu na području Općine Mali Bukovec, odnosno na području obuhvata PPUO-a (privitak 1c)***

Konstatiramo da u kartografske prikaze Prijedloga PPUO-a nisu ugrađeni svi elementi iz važećeg PPŽ, a koji se odnose na područje obuhvata Općine Mali Bukovec.

Potrebno je, prema dostavljenim zahtjevima/podacima iz važećeg PPŽ-a, korigirati grafičke dijelove Prijedloga PPUO-a u slijedećem kartografskim prikazima:

**KARTA 1.1. NAMJENA PROSTORA**

[KN-1-1] Namjena prostorna

*Radi usklađenja s PPŽ-om potrebno je detaljnije opisati prostorne elemente u atributnoj tablici zbog dodijele zajedničkog koda teme (temeljen novog Pravilnika):*

- Zemljištu namijenjenom šumi i šumskom zemljištu, potrebno je u atributnoj tablici, pod dodatni naziv teme, upisati o kojoj planskoj kategoriji šume isključivo osnovne namjene se radi (gospodarska šuma, šuma posebne namjene).
  - Gospodarske šume (Š1) i posebne šume (Š3) definirane važećim PPŽ-m, nisu u potpunosti preuzete i ugrađene u kartografski prikaz. Potrebno je preuzeti dostavljene vektorske grafičke podatke.
- Vodenim površinama, Prijedlogom PPUO-a je, zbog nemogućnosti dodijele državnog značaja (određenog PPŽ-om) dodijeljen lokalni.
 

*Zbog nemogućnosti dodijele odgovarajućeg koda/značaja, pri kraju primjedbi na grafički dio PPUO-a pod „\*” navedeno je kako postupiti u ovom slučaju, kao i u drugim sličnim slučajevima.*

  - Površina unutarnjih voda - površina povremeno pod vodom (V2) ucrtana je na području koje PPŽ definira kao šumu isključivo osnovne namjene (gospodarska šuma).
- Poljoprivrednom tlu osnovne namjene P2 (vrijednom obradivom tlu), Prijedlogom PPUO-a je, zbog nemogućnosti dodijele regionalnog značaja (odrađenog PPŽ-om) dodijeljen lokalni.
 

*Zbog nemogućnosti dodijele odgovarajućeg koda/značaja, pri kraju primjedbi na grafički dio PPUO-a pod „\*” navedeno je kako postupiti u ovom slučaju, kao i u drugim sličnim slučajevima.*

## **KARTA 2.1. PROMETNI SUSTAV**

### **[IS-1-1] Cestovni promet**

- Vezano na planiranu brzu cestu (Podravska brza cesta), potrebno je dodijeliti joj ispravan kod teme IS-1-1-1012.
  - Prijedlogom PPUO-a je definirana kao planirana cesta državnog značaja sa kodom IS-1-1-1004.
- Dostavljenu lokalnu cestu LC 25103, definiranu važećem PPŽ-om, potrebno je preuzeti i ucrtati u ovaj kartografski prikaz (sastoji se od dvije dionice, koja se prekida cestom LC 25102). Prijedlogom PPUO ucrtana je u kontinuitetu samo jedna dionica.
- Vezano na biciklističku rutu R01, definiranu važećim PPŽ-om, u atributnoj tablici pod vlastita oznaka/naziv potrebno je ispraviti naziv rute i navesti da se radi o R01 biciklističkoj ruti, a ne R03.

## **KARTA 2.2. KOMUNIKACIJSKI SUSTAV**

### **[IS-2-1] Elektronička komunikacijska mreža**

- Prijedlogom PPUO-a, svim dostavljenim vodovima (magistralnim i korisničkim i spojnim vodovima) dodijeljen je regionalni značaj s kodom teme IS-2-1-2001.
  - Magistralnim vodovima (međuzupanijskim) treba dodijeliti državni značaj s kodom teme IS-2-1-1001.
- Planirane zone atenskih stupova, definirane važećim PPŽ-om, treba u potpunosti preuzeti (nedostaju dvije zone,  $r = 1500$ , čija su središta u Koprivničko – Križevačkoj županiji).
- Atenski stup pokretne mreže, koji je ucrtan u Prijedlogu PPUO-a, nije definiran važećim PPŽ-om i kao takav ne bi trebao imati županijski značaj, osim ako se radi o novijem podatku temeljem zahtjeva nadležnog javnopravnog tijela.

### **[IS-2-2] Sustav veza, odašiljača i radara**

- Postojeći atenski stup (Bolfan), definiran važećim PPŽ-om, potrebno je preuzeti i prikazati u ovom kartografskom prikazu te mu dodijeliti državni značaj sa kodom teme IS-2-2-1101.

## **KARTA 2.3. ENERGETSKI SUSTAV**

### **[IS-3-1] Nafta i plin**

- Plinovod s pripadajućim građevinama i uređajima, definiran Prijedlogom PPUO-a, je lokalnog značaja te mu treba dodijeliti kod teme IS-3-1-3303, a ne IS-3-1-2303.

### **[IS-3-2] Elektroenergetika**

- Područje hidroelektrane HE prikazano u ovom kartografskom prikazu razlikuje se od područja definiranog važećim PPŽ-om.
  - Potrebno je preuzeti dostavljeno područje, osim ako se radi o novijem podatku temeljem zahtjeva nadležnog javnopravnog tijela.
  - Upitna je lokacija planirane trafostanice TS 110 kV koja nije označena uz dalekovod 110 kV (prikazana je u Prijedlogu PPUO-a uz dalekovod 10(20) kV).

## **KARTA 2.4. VODNOGOSPODARSKI SUSTAV**

### [IS-4-1] Vodoopskrba i drugo korištenje voda

- Prijedlogom PPUO-a prikazuju se i vodovi vodoopskrbe (postojeći i planirani) koji nisu planirani važećim PPŽ-om te im je dodijeljen državni značaj. Podaci se mogu ugraditi u PPUO samo ako se radi o novijim podacima temeljem zahtjeva nadležnog javnopravnog tijela. U protivnom se planom lokalne razine ne mogu planirati građevine državnog značaja.
  - U dostavljenim podacima, iz PPŽ-a, radi se o ostalim vodoopskrbnim vodovima, međutim, Prijedlogom PPUO-a, u atributnoj tablici (pod vlastitu oznaku/naziv) govori se i o magistralnim cjevovodima.

### [IS-4-2] Otpadne i oborinske vode

- Linijski elementi (kolektori) sustava aglomeracije V. Bukovec i Sv. Petar su preuzeti prema dostavljenim podacima. Crpne stanice nisu ucrtane.
  - Premda je novim Pravilnikom predviđen prikaz cjevovoda s pripadajućim građevinama i uređajima, što uključuje i crpne stanice, predlaže se iste prikazati analogno prikazu uređaja za pročišćavanje i ispusta.
- Uređaj za pročišćavanje i ispust su ucrtani, ali im je dodijeljen lokalni značaj sa kodom IS-4-2-3104 odnosno IS-4-2-3108.
  - S obzirom da su uređaj za pročišćavanje i ispust planirani sustavom aglomeracije, potrebno im je dodijeliti regionalni značaj s kodom teme IS-4-2-2102 (Vodna građevina za javnu odvodnju područnog (regionalnog) značaja - planirano). Zadržati opise u atributnoj tablici pod vlastita oznaka/naziv potrebno je zadržati.

## **KARTA 3.1. POSEBNE VRIJEDNOSTI**

### [ZP-1-1] Zaštićeni dijelovi prirode

- Podatak o rezervatu biosfere Mura – Drava – Dunav (dostavljen u datoteci informativno) prijedlogom PPUO-a je ugrađen pod kodom teme ZP-1-1-2001 (ZP - zaštićeno područje prirode) te mu je dodijeljen regionalni značaj.
  - Pošto se radi o području međunarodnog značaja, koji nije predviđen Pravilnikom, predlaže se da se umjesto dodijeljenog koda koristi kod teme ZP-1-1-1001 (ZP - zaštićeno područje prirode državnog značaja).
- U dostavljenim podacima iz PPŽ-a, područje osobito vrijednog predjela - prirodni krajobraz definirano je kao područje prirode zaštićeno mjerama prostornog plana županijskog značaja s predloženim kodom teme ZP-1-1-2011 i kao takvo se treba prikazati, u sloju [ZP-1-1] Zaštićeni dijelovi prirode. Na razini PPUO-a omogućava se samo kod teme ZP-1-1-3011.

*Zbog nemogućnosti dodijele odgovarajućeg koda/značaja, pri kraju primjedbi na grafički dio PPUO-a pod „\*“ navedeno je kako postupiti u ovom slučaju, kao i u drugim sličnim slučajevima.*

  - Prijedlogom PPUO-a, područje osobito vrijednog predjela, prikazano je u sloju [ZP-1-3] Krajobraz, s kodom teme ZP-1-3-3001 (lokalni značaj).

### [ZP-1-3] Krajobraz

- Područje osobito vrijednog predjela – prirodni krajobraz treba definirati na način kao što je navedeno u primjedbi ovog očitovanja za [ZP-1-1] Zaštićeni dijelovi prirode.

### KARTA 3.2. POSEBNA OGRANIČENJA

#### [ZP-2-2] Vode i more

- Inudacijskom području, Prijedlogom PPUO-a, je zbog nemogućnosti dodijele regionalnog značaj (odrađenog PPŽ-om) dodijeljen lokalni (ZP-2-2-3006).  
*Zbog nemogućnosti dodijele odgovarajućeg koda/značaja, pri kraju primjedbi na grafički dio PPUO-a pod „\*“ navedeno je kako postupiti u ovom slučaju, kao i u drugim sličnim slučajevima.*
- Vodozaštitna područja (zone sanitarne zaštite izvorišta II, III), definirana važećim PPŽ-om, potrebno je preuzeti i prikazati u ovaj kartografski prikaz te im dodijeliti regionalni značaj sa kodom teme ZP-2-2-2003.

#### [ZP-2-3] Područja posebnih ograničenja

- Područje ograničenja oko aerodroma (za zahvate na cijelom području Županije čija je n.v. 60 m iznad okolnog terena), koje je definirano važećim PPŽ, nije kartografski prikazano.
  - Dostavljenu površinu (cijelo područje obuhvata PPUO) potrebno je preuzeti i prikazati u ovom kartografskom prikazu te joj dodijeliti županijski značaj kao područje ograničenja/posebni režim/zaštitni koridor ostalih građevina (kod teme ZP-2-3-2002).
  - Na razini PPUO-a omogućava se samo kod teme ZP-1-1-3002.  
*Zbog nemogućnosti dodijele odgovarajućeg koda/značaja, pri kraju primjedbi na grafički dio PPUO-a pod „\*“ navedeno je kako postupiti u ovom slučaju, kao i u drugim sličnim slučajevima.*

#### [ZP-3-1] Područja posebnih načina korištenja

- Područje istražnog prostora geotermalne vode „Mali Bukovec“ nije planirano važećim PPŽ-om te se mora brisati iz ovog kartografskog prikaza.

#### [ZP-3-2] Područja primjene posebnih mjera uređenja i zaštite

- Područje napuštenog eksploatacijskog polja, koje je definirano važećim PPŽ, nije kartografski prikazano.
  - Dostavljeni podatak potrebno je preuzeti i prikazati u ovom kartografskom prikazu te mu dodijeliti državni značaj kao područje primjene ostalih mjera sanacije s predloženim kodom teme ZP-3-1-1001 (u dostavljenim podacima Zavoda napušteno eksploatacijsko polje je prikazano simbolom pa se predlaže prikazati ga „improviziranom“ površinom).
  - Na razini PPUO-a omogućava se samo kod teme ZP-3-2-3001.  
*Zbog nemogućnosti dodijele odgovarajućeg koda/značaja, pri kraju primjedbi na grafički dio PPUO-a pod „\*“ navedeno je kako postupiti u ovom slučaju, kao i u drugim sličnim slučajevima.*

\* Vežano na dodjelu koda teme koji se važećim Pravilnikom, odnosno sustavom ePlanovi Editor, omogućava na razini PPUO-a, a isti nije u skladu s PPŽ-om (dodjela niže razine značaja u odnosu na dodijeljeni značaj PPŽ-a). *Zavod traži da se u atributnoj tablici (pod naziv ili dodatni naziv teme), i u Odredbama za provedbu, napomene o kojem značaju, definiranom PPŽ-om, se radi: regionalnom ili državnom značaju, kako bi se barem na taj način mogla osigurati usklađenost s PPŽ-om.*

[KN-1-1] Namjena prostorna

- vodenim površinama, definiranim PPŽ-om kao državni značaj, u atributnoj tablici se, pod dodatni naziv teme, treba upisati da se radi o području državnog značaja, te taj značaj navesti i u Odredbama za provedbu.
- vrijednom obradivom tlu (P2) definiranom PPŽ-om kao regionalni značaj, u atributnoj tablici se, pod dodatni naziv teme, treba upisati da se radi o području regionalnog značaja, te taj značaj navesti i u Odredbama za provedbu.

[ZP-1-1] Zaštićeni dijelovi prirode

- Području osobito vrijednog predjela – prirodni krajobraz, definiranom PPŽ-om kao regionalni značaj, u atributnoj tablici se, pod dodatni naziv teme, treba upisati da se radi o području regionalnog značaja, te taj značaj navesti i u Odredbama za provedbu.

[ZP-2-2] Vode i more

- Inudacijskom području, definiranom PPŽ-om kao regionalni značaj, u atributnoj tablici se, pod dodatni naziv teme, treba upisati da se radi o području regionalnog značaja, te taj značaj navesti i u Odredbama za provedbu.

[ZP-2-3] Područja posebnih ograničenja

- Području ograničenja oko aerodroma, definiranom PPŽ-om kao regionalni značaj, u atributnoj tablici se, pod dodatni naziv teme, treba upisati da se radi o području regionalnog značaja, te taj značaj navesti i u Odredbama za provedbu.

[ZP-3-2] Područja primjene posebnih mjera uređenja i zaštite

- Području napuštenog eksploatacijskog polja, definiranom PPŽ-om kao državni značaj, u atributnoj tablici se, pod dodatni naziv teme, treba upisati da se radi o području državnog značaja, te taj značaj navesti i u Odredbama za provedbu.

**Pregled određenja, mjera i smjernica iz Odredbi za provođenje PPŽ-a (privitak 2)**

**Poglavlje 1. Uvjeti razgraničenja prostora prema obilježju, korištenju i namjeni**

- „...planiranje prezentacijskih centara kulturnih dobara uz ili unutar građevina kulturnog dobra zaštićenih prema posebnom propisu moguće na području cijele Županije i vezano je uz kulturno dobro.“ (T 1.14.1. – županijski značaj)
- „...planiranje prezentacijskih centara kulturnih dobara uz ili unutar građevina kulturnog dobra zaštićenih prema posebnom propisu i građevina posjetiteljske infrastrukture u područjima prirodne baštine zaštićene prema posebnom propisu moguće na području cijele Županije i vezano je uz kulturno dobro, odnosno prirodnu baštinu.“ (T 1.14.3.2. – županijski značaj)
- Predmetno se u Prijedlogu PPUO-a ne navodi kao mogućnost, pa je isto potrebno navesti u Odredbama za provedbu uz napomenu da se u slučaju iskazanog interesa predmetno realizira neposrednom provedbom PPŽ-a.
- *Strukture izvan građevinskog područja ... županijskog značaja navedene su u točki 1.14.3.2.*

U točki 1.14.3.2. PPŽ-a pod 5. Površine infrastrukturnih sustava (SE, ...) – (županijski značaj) navodi se pod 5.1. Sunčana elektrana (Sveti Petar, Općina Mali Bukovec) (SE)

- U Prijedlogu PPUO-a Sunčanoj elektrani (Sveti Petar, Općina Mali Bukovec) (SE) dodijeljen je državni značaj.

U točki 1.14.3.2. PPŽ-a pod 7. Sportsko rekreacijska namjena (R) – (županijski značaj) navodi se pod 7.1. Općenito ili ostalo (priobalje Drave - ..., Općina Mali Bukovec) (R6)

- U Prijedlog PPUO-a nije preuzeta predmetna namjena – ne iščitava se na karti 1.1.

## Poglavlje **2. Uvjeti određivanja prostora građevina od važnosti za Državu i Županiju**

- „Preuzeti ... građevine i površine područnog (regionalnog) odnosno županijskog značaja koje se nalaze na području jedinice lokalne samouprave (točka 2.2.)“
- „Građevine, površine i zahvate iz točke 2.2. potrebno je u grafičkom dijelu plana lokalne razine prikazati prema posebnom propisu o izradi prostornih planova kao građevine, površine i zahvate ... područnog (regionalnog) odnosno županijskog značaja“.
- Predmetno nije jednoznačno preuzeto/ugrađeno u Prijedlog PPUO-a što je i detaljnije obrađeno kroz primjedbe na zahtjeve Zavoda iz Tablice 1., Tablice 2. i privitka 2.

## Poglavlje **3. Uvjeti smještaja gospodarskih sadržaja u prostoru**

- *Istraživanje i eksploatacija mineralnih sirovina, ugljikovodika i geotermalnih voda određeno je točkama navedenim pod 3.3.*  
U točki 3.3.2.2. PPŽ-a, kao istražni potencijali geotermalne vode navode se „Križevci Vratno“, „Slanje“, „Mali Bukovec“, „Međimurje 2“ i „Prelog“.
- Na području obuhvata PPUO-a nalaze se istražni potencijali geotermalne vode „Mali Bukovec“ i „Međimurje 2“.
- U Prijedlog PPUO-a (članak 126. Odredbi za provedbu) ugrađeni su istražni potencijali „Mali Bukovec“, „Međimurje 2“ i „Slanje“.
- Potrebno je u tekstualnom dijelu Odredbi za provedbu (3.3. Posebni načini korištenja, 3.3.1. Područja posebnog načina korištenja), članak 126. dopuni s tekstom: *druga područja ukoliko se utvrde kao istražni prostor, odnosno eksploatacijska polja geotermalne vode iz kojih se može koristiti akumulirana toplina u energetske svrhe prema točki 3.3.2. Odredbi za provođenje PPŽ-a, kako je definirano zahtjevima Zavoda u Privitku 1a.*
- *Mogućnost smještavanja lokacije za deponiranje viška iskopa određena je točkom 3.3.7. PPŽ-a.*
- Predlaže se da se definira mogućnost lokacije za deponiranje viška iskopa kako bi bilo jasno gdje i na koji način je planirano odlaganje viška iskopa, u skladu s važećim Pravilnikom. Ista tematika je u važećem Planu definirana (južno od naselja Novo Selo Podravsko utvrđena je površina komunalno - servisne zone lokalne razine).
- *Mogućnost i način smještavanja sportskih i rekreacijskih igrališta u rekreacijske svrhe i boravak u prirodi na otvorenom izvan građevinskog područja kroz*

*prostorne planove lokalne razine određena je u točki 3.7.5., a prema uvjetima iz točke 3.7.1., 3.7.2. i 3.7.4. PPŽ-a.*

Prema točki 3.7. PPŽ-a, na području Općine Mali Bukovec je simbolom planirano značajnije područje interesantno za rekreaciju u prirodi, na kojem je moguće uređivati prostor i graditi određene građevine za sportsko rekreacijsku namjenu – općenito ili ostalo, za koju je određena neposredna provedba temeljem PPŽ-a.

- Predmetno nije preuzeto/ugrađeno u Prijedlog PPUO-a.  
PPUO-om se planira sportsko rekreacijska namjena (izvan građevinskog područja) sportsko rekreacijska igrališta na otvorenom (R4).
- Pravila provedbe za predmetnu površinu (R-AK; članak 21. Odredbi za provedbu) nisu u duhu PPŽ-a.  
Nisu primijenjeni uvjeti iz točke 3.7.1. PPŽ-a (npr. visina vijenca do 4m; korištenje prirodnih materijala, ...)  
Dozvoljavaju se veće visine, sugerira se suvremeni arhitektonski izričaj, navodi se arhitektonski kompleks, ...  
Nisu primijenjeni uvjeti iz točke 3.7.2. PPŽ-a (npr. dana je moguća izgradnja, korišteni materijali, zadržavanje stanja u statusu zatečenog, ...)  
Gradnja je vezana uz građevine primarne i sekundarne namjene u vidu arhitektonskog kompleksa, navodi se min udaljenost između slobodnostojećih zgrada kao 1/2H više zgrade, ali ne manje od 4m !!!, ...  
Nisu primijenjeni uvjeti iz točke 3.7.4. i 3.7.5. PPŽ-a (nisu ugrađene mjere zaštite okoliša)
- Uočeno je da su za sportsko rekreacijsku namjenu (izvan građevinskog područja) – sportsko rekreacijska igrališta na otvorenom (R4) i sportsko rekreacijsku namjenu (u građevinskom području) – sportsko rekreacijska igrališta na otvorenom (R3) dana ista pravila provedbe R-AK (članak 21.).

#### **Poglavlje 5. Uvjeti određivanja građevinskih područja i korištenja izgrađena i neizgrađena dijela područja**

- *Određivanje i oblikovanje, te korištenje građevinskih područja određuje se sukladno smjernicama iz točki 5.2., 5.2.1.-5.2.5., te 5.3., 5.3.1.-5.3.3. i 5.4 do 5.4.3. PPŽ-a*  
Vezano na točku 5.2.2. PPŽ-a, u pogledu dimenzioniranja i povećanja neizgrađenog dijela građevinskog područja, područje Općine Mali Bukovec spada u II kategoriju zaštite – II razina dopustivosti, obzirom na vodonosno područje i postojanje predjela koji su zaštićeni ili PPŽ-om planirani za zaštitu prema propisima o zaštiti prirode, odnosno u područje ograničene gradnje i zahvata u kojem je iznimno dopušteno širenje građevinskog područja pod određenim uvjetima.
- *Za građevinska područja koja se preklapaju s ekološkom mrežom propisane su mjere ublažavanja utjecaja na ekološku mrežu u točki 5.2.5.*  
Za građevinska područja u obuhvatu ekološke mreže primjenjuje se točka 5.2.5. kojom su propisane mjere ublažavanja negativnih utjecaja na ekološku mrežu utvrđenih u postupku SPUO i Glavne ocjene prihvatljivosti za ekološku mrežu.  
Na području Općine Mali Bukovec postoje dva područja ekološke mreže: POVS HR 5000014 Gornji tok Drave i POP HR 1000014 Gornji tok Drave – područje značajno za ptice, unutar kojih je važećim PPUO-om bilo planirano građevinsko područje namjene M2 (GPN - prikazano kao izgrađeno iako prema ISPU i orto foto snimku na predmetnom području su staklenici i plastenici te dvije građevine

koje nisu u evidenciji Registra dozvola/akata) i T (IGPIN- neizgrađeno), koja su preuzeta u Prijedlog PPUO-a bez ugradnje mjera iz točke 5.2.5..

Prema PPŽ-u za **građevinska područja koja se preklapaju s ekološkom mrežom POVS HR 500014 Gornji tok Drave i POP HR 100014 Gornji tok Drave – područje značajno za ptice, utvrđena je mogućnost značajnog negativnog utjecaja na ciljeve očuvanja ciljnih stanišnih tipova/ciljnih vrsta**, te je za predmetna građevinska područja potrebno je primijeniti slijedeća pravila provedbe:

**Već planirane, a neizgrađene dijelove građevinskog područja isključiti iz plana.**

**Ne planirati dodatnu izgradnju za izgrađene dijelove građevinskog područja, izuzev u slučaju izgradnje dopuštene temeljem važećih akata.**

- Predmetno nije primijenjeno/ugrađeno u Prijedlog PPUO-a (u vidu korekcija/brisanja definiranih neizgrađenih površina građevinskog područja, kao ni u vidu pravila provedbe za izgrađena područja).

Prema točki 5.3.1. PPŽ-a za gospodarsku namjenu – ugostiteljsko turističku određeno je da najmanje 40% površine građevne čestice mora biti uređeno kao parkovni nasadi i prirodno zelenilo.

- Navedeni uvjet nije ugrađen u Prijedlog PPUO-a za površinu T-AK pod pravila provedbe (članak 26. stavak 1.).
- Članak 45. stavak 2. Odredbi za provedbu Prijedloga PPUO-a (pod Posebne odredbe, za ugostiteljsko turističku namjenu) stoji „Najmanji udio površine građevne čestice u zoni ugostiteljsko-turističke namjene koji treba biti uređen kao parkovni nasadi i prirodno zelenilo treba iznositi 30% površine predmetne građevne čestice.“

## **Poglavlje 6. Uvjeti (funkcionalni, prostorni, ekološki) utvrđivanja prometnih i drugih infrastrukturnih sustava u prostoru**

Infrastrukturni koridori:

- U Odredbama za provedbu Prijedloga PPUO-a nisu navedene sve širine planiranih infrastrukturnih koridora, određene u točki 6.1.4. PPŽ-a (planirani dalekovod 2x400 kV nedostaje u članku 124. stavku 8., a navodi se nepostojeći dalekovod 35 kV ), te dodatno u točki 6.2.6.3. - željeznički promet.
- U članku 82. stavku 7. navodi se zaštita planiranih javnih cesta zabranom provedbe bilo kakvih zahvata unutar koridora planirane javne ceste (nisu planirane javne ceste na području Općine osim Podravske brze ceste koja je obrađena u stavku 4.), a i širina koridora nije u skladu s PPŽ-om - točka 6.1.4.
- Članak 124. stavak 6. navodi zaštitu magistralnih i međunarodnih cjevovoda kojih nema unutar obuhvata PPUO-a (članak 94. stavak 1.).

Cestovni promet:

- Stavci 2. i 4. članka 83. nisu usklađeni (širine koridora).
- Županijske biciklističke rute: Na području Općine je određena ruta R01, a ne R03.

Željeznički promet:

- Prema članku 87. stavku 2. površina željezničke infrastrukture prikazana je prema pripadajućim zemljišnim česticama iz katastarske evidencije, a ne vidi se u grafičkom prikazu.
- Koridor planirane željezničke pruge je 100 m prema točki 6.2.6.3. PPŽ-a.

Sustav veza, odašiljača i radara:

- Prema članku 93. stavku 1. unutar obuhvata PPUO-a nema građevina sustava veza, odašiljača i radara, dok je u PPŽ-u planirana postojeća građevina namijenjena zaštiti i kontroli radiofrekvencijskog spektra RH državnog značaja, pa je treba uvrstiti u PPUO.

Cijevni transport ugljikovodika:

- U članku 94. stavku 2. su utvrđeni uvjeti provedbe za cijevni transport ugljikovodika kojeg prema stavku 1. nema.

Plinovodni sustav:

- U članku 95. plinovodima je dan regionalni značaj suprotno zahtjevima Zavoda (treba biti lokalni značaj).

Elektroenergetika:

- Grafički prikaz distribucijske mreže Prijedloga PPUO-a je nepotpun jer prema izrađivaču PPUO-a nisu dostavljeni podaci od nadležnog JPT (članak 97. stavak 2.), a u Obrazloženju izrađivač navodi da je Elektra Koprivnica dostavila digitalne podatke o trasama srednjenaponske mreže
  - neusklađenost navoda kroz Prijedlog PPUO-a

Vodnogospodarski sustav

- U članku 99. stavku 2. planira se izgradnja vodovoda Lunjkovec – Županec koji nije planiran u PPŽ-u, a koji je mjerodavan obzirom na značaj članka 99. stavka 5.

Poglavlje **8. Mjere zaštite prirodnih vrijednosti i posebnosti i kulturno-povijesnih cjelina**

- U članku 111. sadržaj vezan uz Regionalni park Mura - Drava potrebno je uskladiti i dopuniti s odredbama PPŽ-a iz točaka 8.2.2. i 8.2.3.
- Nije ugrađena mogućnost smještavanja građevina posjetiteljske infrastrukture u područjima zaštićene prirodne baštine određena točkom 8.2.8., odnosno točkom 11.1.4.2.9. PPŽ-a
- Potrebno je dopuniti članak 113. na način da se naznači da je pri planiranju građevina i površina unutar područja dijelova prirode za koja je predviđeno proglašenje zaštite, u skladu s propisima o zaštiti prirode, do trenutka službenog proglašenja obavezno primijeniti uvjete, mjere i preporuke navedene u poglavlju 7. Mjere očuvanja krajobraznih vrijednosti, a sukladno odredbama iz točke 8.3.2. PPŽ-a
- U članku 119. alineja (1) trebalo bi naznačiti slijedeće elemente:
  - HR5000014 Gornji tok Drave - prema Direktivi o staništima – POVS
  - HR1000014 Gornji tok Drave - prema Direktivi o pticama – POPkako u tekstu, tako i u grafici, temeljem točke 8.6. PPŽ-a i Uredbe o ekološkoj mreži i nadležnostima javnih ustanova za upravljanje područjima ekološke mreže (NN 80/19., 119/23., 87/25. i 123/25).
- Potrebno je da se u Odredbe za provedbu ugrade mjere ublažavanja negativnih utjecaja provedbe iz 4. Izmjena i dopuna PPŽ-a na ekološku mrežu, koje su

utvrđene u postupku izrade PPŽ-a kroz Stratešku procjenu utjecaja na okoliš/Glavnu ocjenu prihvatljivosti za ekološku mrežu, a navedene su u točkama 8.6.5.4.b.

- Nisu uočene smjernice za planiranje očuvanja i korištenje ambijentalno vrijednih područja, kako su određene točkom 8.7.9. PPŽ-a. Potrebno je uvrstiti navedene smjernice u PPUO.
- Nisu uočene smjernice za čuvanje vizura i panoramskih slika određene točkom 8.7.10. PPŽ-a, pa je potrebno dopuniti PPUO propisanim smjernicama.

#### Poglavlje **9. Gospodarenje otpadom**

- U Prijedlogu PPUO-a, članak 63., alineja (1), nije jasno što se podrazumijeva pod tvrdnjom da se „aktivno gospodarenje otpadom provodi neposrednom primjenom programa gospodarenja otpadom regionalne razine“.
- Potrebno je navedenu odredbu jasnije definirati radi razumljivosti, budući da takav program trenutno ne postoji – jedini važeći dokument regionalne razine je *Plan gospodarenja otpadom Varaždinske županije za razdoblje 2024.–2029. godine*.
- Također, potrebno se jasno navesti da se sustav gospodarenja otpadom u Varaždinskoj županiji, pa tako i na prostoru Općine Mali Bukovec, zasniva na uspostavi i radu Regionalnog centra gospodarenja otpadom sjeverozapadne Hrvatske „Piškornica“ d.o.o.
- Potrebno je u PPUO-u precizirati na koji način je osigurana dostupnost usluge odvojenog sakupljanja opasnog i drugog komunalnog otpada u Općini Mali Bukovec.
- Potrebno je jasno navesti da li se ta usluga ostvaruje putem mobilnog reciklažnog dvorišta ili temeljem sporazuma s drugim Općinama o zajedničkom korištenju reciklažnog dvorišta, kako bi se osigurala transparentnost i pravilno planiranje sustava gospodarenja otpadom.

#### Poglavlje **10. Mjere sprječavanja nepovoljnog utjecaja na okoliš**

- Mjere zaštite okoliša koje su za pojedine zahvate iz 4. Izmjena i dopuna PPŽ-a utvrđene u postupku izrade PPŽ-a kroz Stratešku procjenu utjecaja na okoliš za pojedine sastavnice okoliša, navode se u točki 10.1.5.
- Potrebno je da se u dokumentu jasno istakne i referencira navedena točka kako bi se osigurala preglednost i primjena utvrđenih mjera zaštite okoliša (točka 6.3.3.5. PPŽ-a – geotermalna elektrana).
- Skrećemo pozornost da u Prijedlog ID PPUO-a nije ugrađena mogućnost izgradnje motriteljskih i drugih postaja, koja je određena točkom 10.1.7. PPŽ-a.
- Potrebno je preispitati i navesti sve mjere sprječavanja nepovoljnog utjecaja na okoliš (3.3. *Posebni načini korištenja*, 3.3.1. *Područja posebnog načina korištenja*), a koje se odnose na različite sastavnice okoliša te da se jasno istakne njihova primjena:
  - Vode – točke 10.2.1. do 10.2.13., osobito u dijelu vezanom uz nove namjene na vodonosniku, industrijske vode i primjenu modernog pristupa upravljanja poplavama. (*Zaštita voda, Inundacijsko područje, Zaštita od poplava*)

- Šume – točke 10.3.1. do 10.3.5., osobito u dijelu vezanom uz gradnju, krčenje šuma i pošumljavanje.
- Tlo – točke 10.4.1. do 10.4.8., osobito u dijelu koji se odnosi na određivanje trasa infrastrukturnih zahvata, planiranje gospodarskih djelatnosti i evidentiranje klizišta (*Zaštita resursa obradivih površina i šuma, Mjere zaštite od potresa, Mjere zaštite vezane uz klizišta*)
- Buka – točke 10.6.1. do 10.6.4., osobito u dijelu propisivanja mjera zaštite od buke.
- Zaštita od svjetlosnog zagađenja – točka 10.7.
- Oblikovanje naselja – točka 10.10.1.

#### **Poglavlje 11. Mjere provedbe - 11.1. Obveza izrade dokumenata prostornog uređenja i neposredne provedbe**

- *Mogućnost izrade prostornog plana područja posebnih obilježja, ... određeno je točkom 11.1.1.*
- Potrebno je naznačiti mogućnost izrade prostornog plana područja posebnih obilježja - područje rijeke Drave, odnosno Regionalnog parka Mura – Drava.
- *Neposredna provedba temeljem PPŽ-a određena je točkama navedenim unutar točke 11.1.4. - za građevine državnog značaja točkom 11.1.4.1., a za građevine županijskog značaja točkama 11.1.4.2. do 11.1.4.2.9. PPŽ-a*  
Točka 11.1.4.2. navodi „Ostale građevine i površine - prema kartografskom prikazu 1a. Korištenje i namjena prostora Prostori/površine za razvoj i uređenje ... - površine/građevine izvan ... - Uvjeti provedbe zahvata propisuju se ovim Planom u podtočki 11.1.4.2.8.“  
Točka „11.1.4.2.8. Površine/građevine izvan građevinskog područja namijenjene sportu i rekreaciji (općenito ili ostalo), ... čije lokacije se prikazuju simbolom na kartografskom prikazu 1a. Korištenje i namjena prostora Prostori/površine za razvoj i uređenje, te su navedene u Tablici 2. - poglavlje 1. ovih Odredbi za provođenje ... provode se prema točki 3.7. ovog Plana (PPŽ-a)  
- Sportsko rekreacijska namjena (priobalje Drave - Općina ... Mali Bukovec, ...). - Tablica 2. - poglavlje 1. pod brojem 7.1.“
- Predmetno nije preuzeto/ugrađeno u Prijedlog PPUO-a kao namjena s provedbom prema PPŽ-u.

#### **Poglavlje 11. Mjere provedbe - 11.2. Područja primjene posebnih razvojnih i drugih mjera**

- *Mjere zaštite od prirodnih i drugih nesreća određene su točkom 11.2.5.*
- Može se konstatirati da je predmetna tema šturo ugrađena u Prijedlog PPUO-a u smislu obrade vrlo malog broja možebitnih ugroza na području Općine Mali Bukovec koja su obrađena/ugrađena u Prijedlog PPUO-a.
- *Područja ograničenja oko aerodroma utvrđena su točkom 11.2.6.1.*
- Predmetno nije preuzeto/ugrađeno u Prijedlog PPUO-a .
- *Mjere za urbanu sanaciju - smjernice za prostorne planove uređenja gradova i općina određene su točkama 11.2.7.1. do 11.2.7.3.*
- Vezano uz navedeno u Prijedlogu PPUO-a nisu primijenjene smjernice navedene u tim točkama PPŽ-a (nije vidljiv odnos prema urbanoj sanaciji, odnosno kako se u PPUO tretira ozakonjena nezakonita izgradnja), pa bi ovu tematiku trebalo

odgovarajuće propisati Odredbama za provedbu PPUO-a, uključivo i u smislu točke PPŽ-a:

*11.2.7.3. „Nezakonito izgrađene građevine koje nisu ozakonjene prema posebnom propisu smatraju se građevinama suprotnim prostornom planu, pa se na njih ne primjenjuju mjere za urbanu sanaciju.“*

- B) Uvidom u Prijedlog PPUO-a za javnu raspravu skrećemo pozornost na slijedeće, a vezano na usklađenost (Prijedloga) PPUO-a sa Zakonom i propisima donesenim na temelju tog Zakona:
- Naglašava se obveza provođenja postupka izrade i donošenja PPUO-a u skladu sa Zakonom.
  - U tom smislu se skreće pozornost na primjenu članka 96. stavka 3. Zakona (prvenstveno obvezu objave javne rasprave u dnevnom tisku, uz objavu na mrežnim stranicama Ministarstva i JLS-a).
  - Vezano uz primjenu članka 43. Zakona:
  - Konstatira se da se u Prijedlogu PPUO-a ne može iščitati zaposjednutost/izgrađenost građevinskog područja (definiranog planom koji je na snazi - 2. ID PPUO-a Mali Bukovec, a koji se u duhu Zakona smatra polazištem za izradu novog plana) u vrijeme izrade (novog) plana.

U nastavku postupka potrebno je ishoditi mišljenje ovog Zavoda sukladno članku 107. Zakona.

U slučaju potrebe za dodatnim pojašnjenjima možete nas kontaktirati u daljnjim fazama izrade Prostornog plana uređenja Općine Mali Bukovec.

Kontakt osoba: Dubravka Komes

- telefon: 042 211 617; E pošta: [dubravka.komes@zzpuvz.hr](mailto:dubravka.komes@zzpuvz.hr)

S poštovanjem,

**RAVNATELJICA**

Tanja Martinec, dipl.inž.arh.

Digitally signed by  
Tanja Martinec  
Date: 2025.12.09  
09:00:40 +01'00'

**Dostaviti:**

1. Varaždinska županija,  
UO za prostorno uređenje i graditeljstvo,  
S. Vraza 4, 42000 Varaždin
2. Pismohrana

Uprava: Joško Radanović, univ.spec.techn.aliment. – predsjednik; Nediljko Dujčić, mag. admin. publ. – član • MB 3631133 • OIB 69693144506 • Trgovački sud u Zagrebu (MBS 080251008) • Temeljni kapital 155.507.330,00 €, uplaćen u cijelosti • SWIFT: PBZGHR2X • IBAN: HR46 2340 0091 1001 0036 0 • Telefon: 01/4804 111 • Telefax: 01/4804 101 • pp 148, 10002 Zagreb • web: <https://www.hrsume.hr> • e-mail: [direkcija@hrsume.hr](mailto:direkcija@hrsume.hr)

URAVA ŠUMA PODRUŽNICA KOPRIVNICA, I. MEŠTROVIĆA 28; KOPRIVNICA Tel.: 048/ 250 900 Fax: 048/ 250 963

KLASA: KC/25-01/873

URBROJ: 06-00-06/01-25-02

Koprivnica, 04. prosinac 2025. godina

**REPUBLIKA HRVATSKA**  
**Varaždinska županija**  
**Općina Mali Bukovec**  
**Jedinstveni upravni odjel**

**Predmet: Postupak izrade i donošenja izmjene i dopune Prostornog plana uređenja Općine Mali Bukovec**  
- dostavlja se

Temeljem Vašeg zahtjeva (KLASA:350-03/24-07/1, URBROJ: 2186-20-3-01-1-25-59) od 06. studenog 2025. godine, prema dostupnoj dokumentaciji te usporedbom s važećim šumskogospodarskim planovima za državne šume utvrdili smo slijedeće:

1. Prostor Općine Mali Bukovec obuhvaća dijelove državnih šuma i šumskog zemljišta kojima gospodari šumarija Ludbreg, GJ „Ludbreške podravske šume-Križančija“ (2024-2033) i šumarija Čakovec, GJ „Donje Međimurje“ (2022-2031)
2. Šume i šumska zemljišta su definirana člankom 5. Zakona o šumama (NN 68/18, 115/18, 115/18, 98/19, 32/20, 145/20 i 36/24
3. Gospodarenje šumama propisano je u članku 40. koji navodi slijedeće:
  - (1) U šumi i na šumskom zemljištu može se graditi samo šumska infrastruktura, lovnogospodarski i lovnotehnički objekti, građevine za potrebe obrane i nadzora državne granice, spomenici kojima se obilježavaju mjesta masovnih grobnica žrtava rata i mjesta stradavanja te građevine koje su planirane prostornim planovima.
  - (2) Prostornim planovima može se u šumi i na šumskom zemljištu planirati izgradnja građevina samo ako to iz tehničkih i ekonomskih uvjeta nije moguće planirati izvan šume i šumskog zemljišta.
  - (3) U sastojinama I. i II. dobnog razreda, sastojinama koje su u fazi oplodnih sječa, šumskim sjemenskim objektima i šumama namijenjenim za znanstvena istraživanja i nastavu ne može se prostornim planovima planirati izgradnja kampova, igrališta za golf i drugih sportsko-rekreacijskih područja.
  - (4) Na poziv nositelja izrade javni šumoposjednik daje zahtjeve u postupku izrade prostornih planova.
  - (5) U postupku donošenja Državnog plana prostornog razvoja, prostornog plana županije odnosno prostornog plana Grada Zagreba, prostornih planova posebnih obilježja, prostornog plana uređenja grada odnosno općine, koji se odnose na šume i šumska zemljišta, Ministarstvo daje mišljenje.
  - (6) Javni šumoposjednik, Ustanova, Pravna osoba i Javna ustanova, u okviru svoje nadležnosti, dostavljaju očitovanje Ministarstvu na prostorne planove za potrebe davanja mišljenja iz stavka 5. ovoga članka.
  - (7) U svrhu izdavanja lokacijske dozvole i izrade glavnog projekta kada se ne izdaje

lokacijska dozvola sukladno posebnom propisu, posebne uvjete za izgradnju građevina iz stavka 1. ovoga članka i izgradnju objekata u pojasu do 50 m od ruba šume za šume i šumska zemljišta u vlasništvu Republike Hrvatske utvrđuje javni šumoposjednik, Ustanova odnosno Pravna osoba, a za šume privatnih šumoposjednika Služba.

(8) Šumoposjednici nisu dužni poduzimati posebne mjere zaštite niti se mogu smatrati odgovornima za bilo kakve štete za građevine izgrađene u pojasu do 50 m od ruba šume.


4. Za državne šume izrađene su osnove gospodarenja prema kojima površina šuma na području Općine Mali Bukovec iznosi 434,96 ha.

5. Podatke o šumama i šumskim zemljištima kojima gospodare Hrvatske šume d.o.o. Zagreb možete pronaći na <http://javni-podaci.hrsume.hr>

6. Sukladno odredbama članka 40. Zakona o šumama nemamo zahtjeva za postupak izrade i donošenja prostornog plana uređenja Općine Mali Bukovec.

S poštovanjem,

VODITELJ UPRAVE ŠUMA  
PODRUŽNICA KOPRIVNICA:

  
Damir Felak, dipl. ing. šum.



Dostaviti:

1. Naslovu
2. Odjel za ekologiju i zaštitu šuma
3. Šumarija Ludbreg
4. Šumarija Čakovec



**HŽ INFRASTRUKTURA**

10000 Zagreb, Mihanovićeve ulica 12

SEKTOR ZA RAZVOJ, PRIPREMU  
I PROVEDBU INVESTICIJA I EU  
FONDOVA

tel: +385 (0)1 4534538  
fax: +385 (0)1 4584885  
e-mail: [sebastijan.kamenscak@hzinfra.hr](mailto:sebastijan.kamenscak@hzinfra.hr)  
naš broj i znak: 7034/25; 1.3.1. SK  
vaš broj i znak: KLASA: 350-03/24-07/1  
URBROJ: 2186-20-03-01-1-25-59  
datum: 01.12.2025.

**VARAŽDINSKA ŽUPANIJA**  
**OPĆINA MALI BUKOVEC**  
**Jedinstveni upravni odjel**  
Ulica Mihovila Pavleka Miškine 14  
42231 Mali Bukovec

„[opcina@mali-bukovec.hr](mailto:opcina@mali-bukovec.hr)“

**Predmet: Prijedlog Prostornog plana uređenja Općine Mali Bukovec**  
– dostava mišljenja o javnoj raspravi

Temeljem dopisa Općine Mali Bukovec (KLASA: 350-03/24-07/1, URBROJ: 2186-20-03-01-1-25-59) od dana 6. studenog 2025. godine u vezi dostave mišljenja o javnoj raspravi za izradu Prostornog plana uređenja Općine Mali Bukovec, HŽ Infrastruktura d.o.o. dostavlja Vam sljedeće:

Uvidom u prijedlog Plana utvrđeno je kako su uvaženi zahtjevi HŽ Infrastrukture d.o.o. navedeni u dopisu 228/25, 1.3.1. GI od dana 17. siječnja 2025. godine. Međutim, moramo napomenuti kako je prilikom predmetnih izmjena i dopuna Plana došao do izmjene situacije grafičkog dijela u pogledu planirane modernizacije (dogradnja drugog kolosijeka i elektrifikacija) a koja je navedena i u tekstualnom dijelu Plana. Navedena modernizacija bila je popraćena grafički (prikazan drugi kolosijek južno od postojećeg) što sada nije slučaj te molimo da se isto izmijeni, odnosno da se ponovno prikaže situacija prije predmetnih izmjena i dopuna Prostornog plana uređenja Općine Mali Bukovec.

S poštovanjem,

**DIREKTOR SEKTORA ZA RAZVOJ, PRIPREMU I  
PROVEDBU INVESTICIJA I EU FONDOVA**

**Mirko Franović, dipl. ing. građ.**



OPĆINA MALI BUKOVEC

12.12.2025.	
350-03/24-07/01	
69	



**REPUBLIKA HRVATSKA  
VARAŽDINSKA ŽUPANIJA  
OPĆINA MALI BUKOVEC**

**Općinski načelnik**

Mali Bukovec, 08. prosinca 2025.g.

**PREDMET:** Primjedba u javnoj raspravi na Prijedlog Prostornog plana uređenja Općine Mali Bukovec  
- *Dostavlja se*

*Zahtjev nositelja izrade Plana za PPUO Mali Bukovec*

Poštovani,

Potrebno je u građevinsko područje za neposrednu provedbu uvrstiti k.č.br. 454, dio 445 i 447 k.o. Mali Bukovec za formiranje pristupne ceste i dalje obuhvatiti u građevinsko područje naselja k.č. brojeva: 446, 440, 439, 421, 420, 417, 416, 411, 410 i 409 k.o. Mali Bukovec, odnosno obuhvatiti cjelinu prema postojećem već utvrđenim građevinskim područjem u važećem PPUO Mali Bukovec.

Potrebno je u građevinsko područje za neposrednu provedbu uvrstiti k.č.br. 28/2 k.o. Mali Bukovec prema postojećem već utvrđenim građevinskim područjem.

Dio k.č.br. 38/1 k.o. Mali Bukovec obuhvatiti u građevinsko područje prema postojećem već utvrđenim građevinskim područjem u važećem PPUO Mali Bukovec.

S poštovanjem,

**OPĆINSKI NAČELNIK  
Darko Marković, mag.ing.el.**





REPUBLIKA HRVATSKA

Varaždinska županija

Općina Mali Bukovec

Jedinstveni upravni odjel

KLASA: 350-03/24-07/1

URBROJ: 2186-20-03-01-1-25-54

Mali Bukovec, 04.11.2025.

Na temelju članka 96. Zakona o prostornom uređenju (Narodne novine broj 153/13, 65/17, 114/18, 39/19, 98/19 i 67/23) nadležno tijelo: Varaždinska županija, Općina Mali Bukovec, Jedinstveni upravni odjel, u daljnjem tekstu: Nositelj izrade objavljuje

### **JAVNU RASPRAVU** **o Prijedlogu Prostornog plana uređenja Općine Mali Bukovec**

1. Objavljuje se javna rasprava o Prijedlogu Prostornog plana uređenja Općine Mali Bukovec, u daljnjem tekstu: Prijedlog Plana, sukladno *Zaključku o utvrđivanju Prijedloga Prostornog plana uređenja Općine Mali Bukovec (za javnu raspravu)*, KLASA: 350-03/24-07/01, URBROJ: 2186-20-02-25-53 od 03.11.2025.
2. Javna rasprava traje od 10.11.2025., do zaključno s danom 09.12.2025.
3. Početak javnog uvida u Prijedlog Plana je 10.11.2025., a završetak 09.12.2025. Javni uvid u Prijedlog Plana moguć je na lokaciji: Prostorije Općine Mali Bukovec, Mali Bukovec, Ulica Mihovila Pavleka Miškine 14, od 07.00 do 15.00 sati.
4. Javno izlaganje o Prijedlogu Plana održat će se dana 20.11.2025. na lokaciji: Prostorije Općine Mali Bukovec, Mali Bukovec, Ulica Mihovila Pavleka Miškine 14, od 13.00 do 14.00 sati.
5. Prijedlog Plana objavljen je na web stranici Nositelja izrade: <https://www.mali-bukovec.hr/>, te Informacijskom sustavu prostornoga uređenja: <https://ispu.mgipu.hr/>
6. Prijedlozi i primjedbe na Prijedlog Plana mogu se za vrijeme trajanja javne rasprave:
  - upisati u Knjigu primjedbi tijekom javnog uvida
  - upisati u Zapisnik s javnog izlaganja za vrijeme trajanja javnog izlaganja
  - uputiti u pisanom obliku zaključno s danom 09.12.2025. na adresu:  
Varaždinska županija, Općina Mali Bukovec, Jedinstveni upravni odjel  
Mali Bukovec, Ulica Mihovila Pavleka Miškine 14  
HR-42231 Mali Bukovec
  - uputiti putem e-pisarnice: [opcina@mali-bukovec.hr](mailto:opcina@mali-bukovec.hr) zaključno s danom 09.12.2025.
7. Nadležna tijela dostavljaju pisano očitovanje na Prijedlog Plana na gore navedenu adresu zaključno s danom 09.12.2025. Ukoliko do određenog roka ne dostave pisana očitovanja, smatrat će se da nemaju primjedbi.

8. Prijedlozi i primjedbe koji nisu dostavljeni u utvrđenom roku i nisu čitko napisani s imenom i prezimenom te adresom pošiljatelja neće se uzeti u obzir u pripremi Izvješća o javnoj raspravi.

PROČELNICA

Jelena Balaško Čić, bacc.admin.publ.

**JELENA BALAŠKO ČIĆ**

HR-60806314503



Elektronički potpisano: 05.11.2025T07:32:41 (UTC:2025-11-05T06:32:41Z)

Provjera: <https://epotpis.rdd.hr/provjera>

Broj zapisa: 3501e658-31c6-4f82-a824-070651fe1cde





REPUBLIKA HRVATSKA

Varaždinska županija

Općina Mali Bukovec

Jedinstveni upravni odjel

KLASA: 350-03/24-07/1

URBROJ: 2186-20-03-01-1-25-59

Mali Bukovec, 06.11.2025.

## PREMA DOSTAVNOJ LISTI

**PREDMET: Postupak izrade i donošenja Prostornog plana uređenja Općine Mali Bukovec**  
- posebna obavijest o javnoj raspravi, dostavlja se

Temeljem odredbe članka 97. Zakona o prostornom uređenju (Narodne novine broj 153/13, 65/17, 114/18, 39/19, 98/19 i 67/23), u daljnjem tekstu: Zakon obavještavamo vas da nositelj izrade: Varaždinska županija, Općina Mali Bukovec, Jedinstveni upravni odjel, u daljnjem tekstu: Nositelj izrade provodi

### JAVNU RASPRAVU

o Prijedlogu Prostornog plana uređenja Općine Mali Bukovec, u razdoblju:

od 10.11.2025. do zaključno s danom 09.12.2025.

Javni uvid u Prijedlog Prostornog plana uređenja Općine Mali Bukovec omogućen je u vremenu održavanja javne rasprave, odnosno svaki radni dan u razdoblju od 10.11.2025. do zaključno s danom 09.12.2025., na lokaciji: Prostorije Općine Mali Bukovec, Mali Bukovec, Ulica Mihovila Pavleka Miškine 14, od 07.00 do 15.00 sati.

Na javnom uvidu bit će izložen elaborat Prijedloga Prostornog plana uređenja Općine Mali Bukovec koji sadrži Odredbe za provedbu, Grafički dio, Obrazloženje i Sažetak za javnost.

Za vrijeme trajanja javne rasprave elaborat Prijedloga Prostornog plana uređenja Općine Mali Bukovec, bit će dostupan na mrežnim stranicama Nositelja izrade: <https://www.mali-bukovec.hr/>.

U okviru javne rasprave održat će se jedno javno izlaganje o Prijedlogu Prostornog plana uređenja Općine Mali Bukovec dana 20.11.2025., na lokaciji: Prostorije Općine Mali Bukovec, Mali Bukovec, Ulica Mihovila Pavleka Miškine 14, od 13.00 do 14.00 sati.

Tekst Objave javne rasprave objavit će prije početka javne rasprave:

- u dnevnom tisku
- na mrežnim stranicama ministarstva nadležnog za prostorno uređenje
- na mrežnim stranicama jedinice lokalne samouprave, tj. Nositelja izrade: <https://www.mali-bukovec.hr/>.

U skladu s člankom 101. Zakona, javnopravno tijelo koje je dalo, odnosno trebalo dati zahtjeve za izradu prostornog plana u javnoj raspravi sudjeluje davanjem mišljenja o prihvaćanju tih zahtjeva, odnosno mišljenja o primjeni posebnog propisa i/ili dokumenta koji je od utjecaja na prostorni plan, u daljnjem tekstu: Mišljenje javnopravnog tijela.

Mišljenje javnopravnog tijela dostavlja se na adresu Nositelja izrade:

Varaždinska županija, Općina Mali Bukovec, Jedinostveni upravni odjel  
Mali Bukovec, Ulica Mihovila Pavleka Miškine 14  
HR-42231 Mali Bukovec

i na adresu elektroničke pošte putem e-pisarnice: [opcina@mali-bukovec.hr](mailto:opcina@mali-bukovec.hr).

Mišljenje javnopravnog tijela, pozvani ovom posebnom obavijesti mogu dostaviti u vrijeme trajanja javne rasprave do zaključno s danom 09.12.2025.

Ukoliko Mišljenje javnopravnog tijela nije dostavljeno za vrijeme trajanja javne rasprave u roku navedenom u Objavi, smatra se da je mišljenje dano i da je u skladu s danim zahtjevima, odnosno s posebnim propisima iz njihove nadležnosti.

U Mišljenju javnopravnog tijela ne mogu se postavljati novi ili drukčiji uvjeti od onih koji su dani u zahtjevima za izradu nacrtu prostornog plana.

Mišljenje javnopravnog tijela prema kojemu određeni dio prijedloga prostornog plana nije u skladu sa zahtjevima javnopravnog tijela mora biti obrazloženo. U suprotnom Nositelj izrade nije dužan takvo mišljenje razmatrati.

Ako Mišljenje javnopravnog tijela nije dostavljeno u roku, smatra se da je mišljenje dano i da je prijedlog prostornog plana izrađen u skladu s danim zahtjevima, odnosno s posebnim propisom i/ili dokumentom koji je od utjecaja na prostorni plan.

Mišljenja, suglasnosti, odobrenja i drugi akti javnopravnih tijela koji se prema posebnim propisima moraju pribaviti u postupku izrade i donošenja prostornog plana smatraju Mišljenjem javnopravnog tijela propisanog člankom 101. stavka 1. Zakona.

PROČELNICA

Jelena Balaško Čić, bacc.admin.publ.

DOSTAVITI:

1. Prema dostavnoj listi

## DOSTAVNA LISTA:

1. Županijska uprava za ceste Varaždinske županije, HR-42000 Varaždin, Ljudevita Gaja 4
2. HŽ INFRASTRUKTURA d.o.o., Sektor za razvoj, pripremu i provedbu investicija i EU fondova, HR-10000 Zagreb, Mihanovićeve ulica 12
3. Hrvatske vode, VGO za Muru i gornju Dravu, HR-42000 Varaždin, Međimurska 26b
4. × HRVATSKI TELEKOM d.d., Regija 1 Sjever, HR-10000 Zagreb, Slavonska avenija 6/8
5. OT-OPTIMA TELEKOM d.d., HR-10000 Zagreb, Bani 75a
6. A1 HRVATSKA d.o.o., HR-10000 Zagreb, Vrtni put 1
7. TELE2 d.o.o., HR-10000 Zagreb, Josipa Marohnića 1
8. METRONET TELEKOMUNIKACIJE d.d., HR-10000 Zagreb, Ulica Grada Vukovara 269/d
9. Hrvatska regulatorna agencija za mrežne djelatnosti, HR-10110 Zagreb, Ulica Roberta Frangeša Mihanovića 9
10. Hrvatske šume d.o.o., Uprava šuma Podružnica Koprivnica, HR-48000 Koprivnica, Ivana Meštrovića 28
11. Ministarstvo unutarnjih poslova, Ravnateljstvo civilne zaštite, Područni ured civilne zaštite Varaždin, Služba inspekcijskih poslova Varaždin, HR-42000 Varaždin, Kratka 1/IV
12. Ministarstvo unutarnjih poslova, Ravnateljstvo civilne zaštite, Sektor za inspekcijske poslove, HR-10000 Zagreb, Ilica 335
13. TERMOPLIN d.d., HR-42000 Varaždin, Vjekoslava Spinčića 80
14. PLINACRO d.o.o., HR-10000 Zagreb, Savska cesta 88a
15. INA-INDUSTRIJA NAFTE d.d., Istraživanja i proizvodnje nafte i plina, HR-10020 Zagreb, Lovinčićeva 4
16. Ministarstvo kulture i medija, Uprava za zaštitu kulturne baštine, Područna konzervatorska služba Varaždin, HR-42000 Varaždin, Gundulićeva 2
17. LUKOM d.o.o., HR-42230 Ludbreg, Koprivnička 17
18. VARKOM d.o.o., HR-42000 Varaždin, Trg bana Jelačića 15
19. Općina Veliki Bukovec, HR-42231 Veliki Bukovec, Dravska 7
20. Grad Ludbreg, HR-42230 Ludbreg, Trg Sv. Trojstva 14
21. Hrvatski operator prijenosnog sustava d.d., Sektor za razvoj, priključenja, izgradnju i upravljanje imovinom, HR-10000 Zagreb, Kupska 4
22. Hrvatske autoceste d.o.o., HR-10000 Zagreb, Širolina ulica 4
23. Hrvatske ceste d.o.o., Sektor za održavanje i promet, Poslovna jedinica Varaždin, Tehnička ispostava Varaždin, HR-42000 Varaždin, Kralja Petra Krešimira IV 25
24. Općina Sveta Marija, HR-40326 Sveta Marija, Trg bana Jelačića 1
25. Općina Donji Vidovec, HR-40327 Donji Vidovec, Rade Končara 9
26. Općina Rasinja, HR-48312 Rasinja, Trg Svetog Florijana 2
27. Općina Legrad, HR-48317 Legrad, Trg svetog Trojstva 52a
28. HEP-Operator distribucijskog sustava d.o.o., Elektra Koprivnica, HR-48000 Koprivnica, Hrvatske državnosti 32
29. HEP-Proizvodnja d.o.o., HR-10000 Zagreb, Ulica grada Vukovara 37
30. Ministarstvo zaštite okoliša i zelene tranzicije, Uprava za zaštitu prirode, HR-10000 Zagreb, Radnička cesta 80
31. Ministarstvo poljoprivrede, šumarstva i ribarstva, Uprava za poljoprivredno zemljište, biljnu proizvodnju i tržište, HR-10000 Zagreb, Ulica grada Vukovara 78
32. Hrvatske ceste d.o.o. za upravljanje, građenje i održavanje državnih cesta, HR-10000 Zagreb, Vončinina ulica 3
33. Agencija za ugljikovodike, HR-10000 Zagreb, Miramarska cesta 24
34. Ministarstvo prostornoga uređenja, graditeljstva i državne imovine, Zavod za prostorni razvoj, HR-10000 Zagreb, Ulica Republike Austrije 14

35. Zavod za prostorno uređenje Varaždinske županije, HR-42000 Varaždin, Mali plac 1
36. HZS, PODRUČNA SLUŽBA ZA STATISTIKU VARAŽDIN, HR-42000 Varaždin, Ulica Stanka Vraza 4
37. Hrvatske vode, Direkcija, HR-10000 Zagreb, Ulica grada Vukovara 220
38. Javna ustanova za upravljanje zaštićenim dijelovima prirode Varaždinske županije, HR-42000 Varaždin, Ulica Stanka Vraza 4
39. Varaždinska županija, Upravni odjel za poljoprivredu i zaštitu okoliša, HR-42000 Varaždin, Franjevački trg 7
40. Ministarstvo gospodarstva, Uprava za industriju i rudarstvo, Sektor za rudarstvo, HR-10000 Zagreb, Ulica grada Vukovara 78
41. BUKOTERMAL d.o.o., HR-42231 Mali Bukovec, Ulica Mihovila Pavleka Miškine 14

**JELENA BALAŠKO ČIĆ**

HR-60806314503



Elektronički potpisano: 06.11.2025T08:54:00 (UTC:2025-11-06T07:54:00Z)

Provjera: <https://epotpis.rdd.hr/provjera>

Broj zapisa: f109aba8-8e78-4694-95cf-356b551faa0f



Office of posting Prijamni poštanski ured 40001	Date Datum 06/11/2025
Addressee of the item Primateelj pošiljke ZUC VAR. ZPAPANJE LUDEVA GAJA 4, 40000 NARADIN	



AR

Stamp of the office returning the advice  
Otsak žiga poštanskog ureda koji vraća obavijest

Nature of the item/Vrsta pošiljke

Registered  
Preporučena

Postal parcel  
Paket

Insured  
Vrijedi

N° of item  
Br. pošiljke

Amount  
Iznos



Return to  
Vratiti

Name  
Ime i prezime ili naziv tvrtke  
DROBINA M. BUKOVEC

Street and N°  
Ulica i br.  
UL. H. P. MIKINE 14

Locality and country  
Mjesto i država  
N. BUKOVEC

KLASA: 250-03/24-07/11  
VEZBA: 206-20-03-01-1-25-59

To be filled in by the sender  
ispunjava pošiljatelj

Meets on a destination/Ispunjava se na odredištu

The item mentioned above has been duly  
Gore navedena pošiljka

delivered  
uručena je

paid  
isplaćena je

Date  
Datum  
12/11/2025

Signature  
Potpis

\* The advice may be signed by the addressee or, if the regulations of the country of destination so provide, by another authorized person.  
\* Ovu obavijest može potpisati primatelj ili, ako to propisi određene države dopuštaju, druga ovlaštena osoba ili zaposlenik određenog poštanskog ureda.

Office of posting Prijamni poštanski ured 40001	Date Datum 06/11/2025
Addressee of the item Primateelj pošiljke HE INFRASTRUKTURNA D.O.O. SEKTOR ZA RAZVOJ, PRIPREMU I PROJEKTOVANJE INŽENJER I U PROMETU, MIHANOVIĆEVA 12, 10000 ZAGREB	



AR

Stamp of the office returning the advice  
Otsak žiga poštanskog ureda koji vraća obavijest

Nature of the item/Vrsta pošiljke

Registered  
Preporučena

Postal parcel  
Paket

Insured  
Vrijedi

N° of item  
Br. pošiljke

Amount  
Iznos



Return to  
Vratiti

Name  
Ime i prezime ili naziv tvrtke  
DROBINA M. BUKOVEC

Street and N°  
Ulica i br.  
ULICA P. MIKINE 14

Locality and country  
Mjesto i država  
N. BUKOVEC

KLASA: 250-03/24-07/01  
VEZBA: 206-20-03-01-1-25-59

To be filled in by the sender  
ispunjava pošiljatelj

Meets on a destination/Ispunjava se na odredištu

The item mentioned above has been duly  
Gore navedena pošiljka

delivered  
uručena je

paid  
isplaćena je

Date  
Datum  
11/11/2025

Signature  
Potpis

\* The advice may be signed by the addressee or, if the regulations of the country of destination so provide, by another authorized person.  
\* Ovu obavijest može potpisati primatelj ili, ako to propisi određene države dopuštaju, druga ovlaštena osoba ili zaposlenik određenog poštanskog ureda.

Office of posting Prijamni poštanski ured 4223	Date Datum 09/11/2025
Addressee of the item Primatelj pošiljke HR. VOĐE, UGO ZA NOVO I S. JAVU, MEŠKURSKA 263, 42000 VARAŽDIN	
Nature of the item/vrsta pošiljke	
<input type="checkbox"/> Registered Preporučena	Amount Iznos
<input type="checkbox"/> Post Paket	
<input type="checkbox"/> Insured Vrijednosna pošiljka	
N° of item Br. pošiljke	
<input type="checkbox"/> Moneyorder Uputnica	Amount Iznos
Meets on a destination/Ispunjava se na odredištu	
The item mentioned above has been duly Gore navedena pošiljka	
<input type="checkbox"/> delivered uručena je	<input type="checkbox"/> paid isplaćena je
Date Datum 20	
Signature* Potpis*	



AR

On postal service  
Poštanska služba

Stamp of the office returning the advice  
Otsak biva poštanskog ureda  
koji vraća obavijest

Return to Vratiti
Name Ime i prezime ili naziv tvrtke DROBINA M. BUKOEC
Street and N° Ulica i br. ULICA M.P. MIKINE 14
Locality and country Mjesto i država M. BUKOEC
Address Adresa ULICA: 250423/24-07/1
Postcode Poštanski broj 42000: 226-20-03-01-1-25-59

\* The advice may be signed by the addressee or, if the regulations of the country of destination so provide, by another authorized person.  
\* Ovu obavijest može potpisati primatelj ili, ako to propisi određene države dopuštaju, druga ovlaštena osoba ili zaposlenik određinskog poštanskog ureda.

Office of posting Prijamni poštanski ured 4223	Date Datum 09/11/2025
Addressee of the item Primatelj pošiljke HR. TAZOVH D.D. JAVNIKA AVENIA GR. ŽEGVA I SEVER, 10000 ZAGREB	
Nature of the item/vrsta pošiljke	
<input type="checkbox"/> Registered Preporučena	Amount Iznos
<input type="checkbox"/> Postal parcel Paket	
<input type="checkbox"/> Insured letter Vrijednosna pošiljka	
N° of item Br. pošiljke	
<input type="checkbox"/> Moneyorder Uputnica	Amount Iznos
Meets on a destination/Ispunjava se na odredištu	
The item mentioned above has been duly Gore navedena pošiljka	
<input type="checkbox"/> delivered uručena je	<input type="checkbox"/> paid isplaćena je
Date Datum 20	
Signature* Potpis*	



AR

On postal service  
Poštanska služba

Stamp of the office returning the advice  
Otsak biva poštanskog ureda  
koji vraća obavijest

Return to Vratiti
Name Ime i prezime ili naziv tvrtke DROBINA M. BUKOEC
Street and N° Ulica i br. ULICA M.P. MIKINE 14
Locality and country Mjesto i država M. BUKOEC
Address Adresa ULICA: 250423/24-07/1
Postcode Poštanski broj 42000: 226-20-03-01-1-25-59

\* The advice may be signed by the addressee or, if the regulations of the country of destination so provide, by another authorized person.  
\* Ovu obavijest može potpisati primatelj ili, ako to propisi određene države dopuštaju, druga ovlaštena osoba ili zaposlenik određinskog poštanskog ureda.

Office of posting Prijamni poštanski ured 4203	Date Datum 10/11/2025
Addressee of the item Primatej pošiljke OT- OPTINA TELEKOM, BANI Bg, 10000 ZAGREB	



Nature of the item/Vrsta pošiljke	
<input type="checkbox"/> Registered Preporučena	Amount Iznos
<input type="checkbox"/> Postal parcel Paket	
<input type="checkbox"/> Insured letter Vrijedna pisma	
N° of item Br. pošiljke	AR RG 50 872 013 0 HR

Return to Vratiti	
Name Ime i prezime ili naziv tvrtke OPTINA HAI BUKOEC	Stamp of the office returning the advice Otsak ziga postarskog ureda koji vraća obavijest
Street and N° Ulica i br. UL. M. P. MUJINE 14	
Locality and country Mjesto i država N. BUKOEC	
KLAJA: 250-03/24-07/1 URBROJ: 286-20-03-01-1-25-59	

Meets on a destination /ispunjava se na odredištu	
The item mentioned above has been duly delivered /Gore navedena pošiljka ispravno je uručena je	
<input type="checkbox"/> delivered uručena je	Date Datum 19-11-2025
Signature* Potpis*	

\* The advice may be signed by the addressee or, if the regulations of the country of destination so provide, by another authorized person.  
\* Ovu obavijest može potpisati primatelj ili, ako to propisi određene države dopuštaju, druga ovlaštena osoba ili zaposlenik određenošnog poštarskog ureda.

Office of posting Prijamni poštanski ured 4203	Date Datum 10/11/2025
Addressee of the item Primatej pošiljke AJ HRVATSKA D.O.O., VRTNI PUT 1, 10 000 ZAGREB	



Nature of the item/Vrsta pošiljke	
<input type="checkbox"/> Registered Preporučena	Amount Iznos
<input type="checkbox"/> Postal parcel Paket	
<input type="checkbox"/> Insured letter Vrijedna pisma	
N° of item Br. pošiljke	AR RG 50 872 012 6 HR

Return to Vratiti	
Name Ime i prezime ili naziv tvrtke OPTINA N. BUKOEC	Stamp of the office returning the advice Otsak ziga postarskog ureda koji vraća obavijest
Street and N° Ulica i br. UL. M. P. MUJINE 14	
Locality and country Mjesto i država N. BUKOEC	
KLAJA: 250-03/24-07/1 URBROJ: 286-20-03-01-1-25-59	

Meets on a destination /ispunjava se na odredištu	
The item mentioned above has been duly delivered /Gore navedena pošiljka ispravno je uručena je	
<input type="checkbox"/> delivered uručena je	Date Datum 19-11-2025
Signature* Potpis*	

\* The advice may be signed by the addressee or, if the regulations of the country of destination so provide, by another authorized person.  
\* Ovu obavijest može potpisati primatelj ili, ako to propisi određene držine dopuštaju, druga ovlaštena osoba ili zaposlenik određenošnog poštarskog ureda.

Office of posting Prijamni poštanski ured 42003	Date Datum 06/11/2025
Addressee of the item Primateelj pošiljke TELE 2 d.o.o., Josipa NARDUNIĆA 1, 10000 ZAGREB	



On postal service  
Poštanska služba

Stamp of the office returning the advice  
Ottisak žiga poštanskog ureda  
koji vraća obavijest

Nature of the item/vrsta pošiljke

Registered  
Preporučena

Postal parcel  
Paket

Insured  
Vrijedna

N° of item  
br. pošiljke

Amount  
Iznos



Return to  
Vratiti

Name  
Ime i prezime ili naziv tvrtke  
OPONA N. BUKIĆEC

Street and N°  
Ulica i br.  
UL. N.P. MILOŠIĆE 14

Locality and country  
Mjesto i država  
N. BUKIĆEC  
KLASA: 220-03/24-07/1  
VRŠBROJ: 226-20-03-01-1-25-59

To be filled in by the sender  
(ispunjava pošiljalac)

Meets on a destination/ispunjava se na odredištu

The item mentioned above has been duly  
Gore navedena pošiljka

delivered  
uručena je

paid  
isplaćena je

Date  
Datum  
11-11-2025

Signature\*  
Potpis\*  
ZAPRIMLJENO

\* The advice may be signed by the addressee or, if the regulations of the country of destination so provide, by another authorized person.  
\* Ovu obavijest može potpisati primatelj ili, ako to propisi određene države dopuštaju, druga ovlaštena osoba ili zaposlenik određinskog poštanskog ureda.

Ozn. za narudžbu: 6/2024

Office of posting Prijamni poštanski ured 42003	Date Datum 06/11/2025
Addressee of the item Primateelj pošiljke NETIONET TELEKOMUNIKACIJE DOO UL. BRATA MILOŠIĆA 209/d, 10000 ZAGREB	



On postal service  
Poštanska služba

Stamp of the office returning the advice  
Ottisak žiga poštanskog ureda  
koji vraća obavijest

Nature of the item/vrsta pošiljke

Registered  
Preporučena

Postal parcel  
Paket

Insured letter  
Vrijedna pisma

N° of item  
br. pošiljke

Amount  
Iznos



Return to  
Vratiti

Name  
Ime i prezime ili naziv tvrtke  
OPONA N. BUKIĆEC

Street and N°  
Ulica i br.  
ULICA N.P. MILOŠIĆE 14

Locality and country  
Mjesto i država  
N. BUKIĆEC  
KLASA: 220-03/24-07/1  
VRŠBROJ: 226-20-03-01-1-25-59

To be filled in by the sender  
(ispunjava pošiljalac)

Meets on a destination/ispunjava se na odredištu

The item mentioned above has been duly  
Gore navedena pošiljka

delivered  
uručena je

paid  
isplaćena je

Date  
Datum  
11-11-2025

Signature\*  
Potpis\*  
A1 Hrvatska d.o.o.

\* The advice may be signed by the addressee or, if the regulations of the country of destination so provide, by another authorized person.  
\* Ovu obavijest može potpisati primatelj ili, ako to propisi određene države dopuštaju, druga ovlaštena osoba ili zaposlenik određinskog poštanskog ureda.

Ozn. za narudžbu: 6/2024



Croatian Post Inc. /  
Republika Hrvatska

ADVICE of receipt/of delivery/of payment  
POVRATNICA — Obavijest o prijmu/uručenju/isplati

P-21/CN 07

Office of posting Prijamni poštanski ured 42003	Date Datum 10/11/2025
Addressee of the item Primateelj pošiljke HR. REGULACIJA PG. ZA VEŠE DELATNOSTI, UL. R. FRANKOVA MIHANOVICA 9, KINO ZAGREB	

Nature of the item/Vrsta pošiljke

<input type="checkbox"/> Registered Preporučena	Amount Iznos
<input type="checkbox"/> Postal parcel Paket	
<input type="checkbox"/> Insured Vrijedno	N° of item Br. pošiljke

<input type="checkbox"/> Moneyorder Uputnica	Amount Iznos
---	-----------------

Meets on a destination/Ispunjava se na određitu

The item mentioned above has been duly Gore navedena pošiljka		Date Datum
<input type="checkbox"/> delivered uručena je	<input type="checkbox"/> paid isplaćena je	11-11-2025
Signature* Potpis*		<i>MJ</i>

\* The advice may be signed by the addressee or, if the regulations of the country of destination so provide, by another authorized person.  
\* Ovu obavijest može potpisati primatelj ili, ako to propisi određene države dopuštaju, druga ovlaštena osoba ili zaposlenik određenog poštanskog ureda.



AR

On postal service  
Poštanska služba

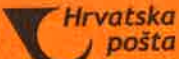
Stamp of the office returning the advice  
Otsak ziga poštanskog ureda koji vraća obavijest

Return to  
Vratiti

Name Ime i prezime ili naziv tvrtke OPONA H. BUKOVEC
Street and N° Ulica i br. UL. N.P. NIŽINE 14
Locality and country Mjesto i država H. BUKOVEC
KLASA: 250-03/24-07/1 VRBROJ: DRG-20-03-01-1-25-09

To be filled in by the sender  
Ispunjava pošiljatelj

Ozn. za narudžbu: 6/2024



Croatian Post Inc. /  
Republika Hrvatska

ADVICE of receipt/of delivery/of payment  
POVRATNICA — Obavijest o prijmu/uručenju/isplati

P-21/CN 07

Office of posting Prijamni poštanski ured 42003	Date Datum 10/11/2025
Addressee of the item Primateelj pošiljke HR. ŽUJE D.O.O. UP. VUKA POVRATNICA KC, I. MIHANOVICA BR, KROZ KOPRIVNICA	

Nature of the item/Vrsta pošiljke

<input type="checkbox"/> Registered Preporučena	Amount Iznos
<input type="checkbox"/> Postal parcel Paket	
<input type="checkbox"/> Insured Vrijedno	N° of item Br. pošiljke

<input type="checkbox"/> Moneyorder Uputnica	Amount Iznos
---	-----------------

Meets on a destination/Ispunjava se na određitu

The item mentioned above has been duly Gore navedena pošiljka		Date Datum
<input type="checkbox"/> delivered uručena je	<input type="checkbox"/> paid isplaćena je	11/11/2025
Signature* Potpis*		<i>Meda</i>


\* The advice may be signed by the addressee or, if the regulations of the country of destination so provide, by another authorized person.  
\* Ovu obavijest može potpisati primatelj ili, ako to propisi određene države dopuštaju, druga ovlaštena osoba ili zaposlenik određenog poštanskog ureda.

Return to  
Vratiti

Name Ime i prezime ili naziv tvrtke OPONA H. BUKOVEC
Street and N° Ulica i br. UL. N.P. NIŽINE 14
Locality and country Mjesto i država H. BUKOVEC
KLASA: 250-03/24-07/1 VRBROJ: DRG-20-03-01-1-25-09

To be filled in by the sender  
Ispunjava pošiljatelj

Ozn. za narudžbu: 6/2024



Office of posting Poštanski ured 42003	Date Datum 10/11/2025
Addressee of the item Primateelj pošiljke MUP, DRU. CIVILNE ZAŠTITE POD. VEŠĆ CIVILNE ZAŠTITE UŠ, OL. INS. POLJICA KATA 1/IV, 42000 VARAŽDIN	

Nature of the item/Vrsta pošiljke	Amount Iznos
<input type="checkbox"/> Registered Preporučena	
<input type="checkbox"/> Postal parcel Paket	
<input type="checkbox"/> Insured letter Vrijednija pošta	

N° of item Br. pošiljke	AR RG 50 872 007 2 HR
----------------------------	-----------------------

<input type="checkbox"/> Moneyorder Uputnica	Amount Iznos
---	-----------------

Meets on a destination/Ispunjava se na odredištu	
The item mentioned above has been duly Gore navedena pošiljka	
<input type="checkbox"/> delivered uručena je	<input type="checkbox"/> paid isplaćena je
	Date Datum 11/11/2025
Signature* Potpis*	

\* The advice may be signed by the addressee or, if the regulations of the country of destination so provide, by another authorized person.  
\* Ovu obavijest može potpisati primatelj ili, ako to propisi određene države dopuštaju, druga ovlaštena osoba ili zaposlenik određenošćeg poštanskog ureda.

On postal service  
Poštanska služba

Stamp of the office returning the advice  
Otsak žiga poštanskog ureda  
koji vraća obavijest

AR

Return to  
Vratiti

Name Ime i prezime ili naziv tvrtke OPĆINA M. BOKOVEC
Street and N° Ulica i br. UL. M.P. MIJKINE 14
Locality and country Mjesto i država M. BOKOVEC KRAJ: 250-03/24-0711 VREZO: DRG-20-03-01-1-25-59

To be filled in by the sender  
Ispunjava pošiljatelj

Ozn. za narudžbu: 6/2024

Office of posting Poštanski ured 42003	Date Datum 10/11/2025
Addressee of the item Primateelj pošiljke MUP, DRU. CIVILNE ZAŠTITE SEKTOR ZA INFERIORSKE POLJICE, ULICA 325, 10000 ZAGREB	

Nature of the item/Vrsta pošiljke	Amount Iznos
<input type="checkbox"/> Registered Preporučena	
<input type="checkbox"/> Postal parcel Paket	
<input type="checkbox"/> Insured letter Vrijednija pošta	

N° of item Br. pošiljke	AR RG 50 872 006 9 HR
----------------------------	-----------------------

<input type="checkbox"/> Moneyorder Uputnica	Amount Iznos
---	-----------------

Meets on a destination/Ispunjava se na odredištu	
The item mentioned above has been duly Gore navedena pošiljka	
<input type="checkbox"/> delivered uručena je	<input type="checkbox"/> paid isplaćena je
	Date Datum 11/11/2025
Signature* Potpis*	

\* The advice may be signed by the addressee or, if the regulations of the country of destination so provide, by another authorized person.  
\* Ovu obavijest može potpisati primatelj ili, ako to propisi određene države dopuštaju, druga ovlaštena osoba ili zaposlenik određenošćeg poštanskog ureda.

On postal service  
Poštanska služba

Stamp of the office returning the advice  
Otsak žiga poštanskog ureda  
koji vraća obavijest

AR

Return to  
Vratiti

Name Ime i prezime ili naziv tvrtke OPĆINA M. BOKOVEC
Street and N° Ulica i br. UL. M.P. MIJKINE 14
Locality and country Mjesto i država M. BOKOVEC KRAJ: 250-03/24-0711 VREZO: DRG-20-03-01-1-25-59

To be filled in by the sender  
Ispunjava pošiljatelj

Ozn. za narudžbu: 6/2024

On postal service  
Poštanska služba

Office of posting Prijamni poštanski ured 4223	Date Datum 10/11/2025
Addressee of the item Primateelj pošiljke TERMOPLIN d.d. U. SPINČIĆA 20, 42000 VARAŽDIN	

AR

Stamp of the office returning the advice  
Otsak žiga poštanskog ureda  
koji vraća obavijest

Nature of the item/Vrsta pošiljke

Registered  
Preporučena

Postal parcel  
Paket

Insured letter  
Vrijednija pošiljka

Amount  
Iznos

Nr of item  
Br. pošiljke

AR RG 50 872 005 5 HR

Moneyorder  
Uputnica

Amount  
Iznos

Return to  
Vratiti

Name  
Ime i prezime ili naziv tvrtke  
BROJINA N. BUKOVEC

Street and No  
Ulica i br.  
UL. N.P. MIJKINE 14

Locality and country  
Mjesto i država  
M. BUKOVEC

KLAJA: 250-03/24-0711  
VARAŽDIN: 226-20-03-01-1-25-09

To be filled in by the sender  
ispunjava pošiljatelj

Meets on a destination/ispunjava se na odredištu

The item mentioned above has been duly  
Gore navedena pošiljka

delivered  
uručena je

paid  
isplaćena je

Date  
Datum  
1-11-2025

Signature\*  
Potpis\*  
tp TERMOPLIN d.d.  
VARAŽDIN

\* The advice may be signed by the addressee or, if the regulations of the country of destination so provide, by another authorized person.  
\* Ovu obavijest može potpisati primatelj ili, ako to propisi određene države dopuštaju, druga ovlaštena osoba ili zaposlenik određeno poštanskog ureda.

Ozn. za narudžbu: 6/2024

On postal service  
Poštanska služba

Office of posting Prijamni poštanski ured 4223	Date Datum 10/11/2025
Addressee of the item Primateelj pošiljke KUNARDO D.O.O., JAKIJA OSTA 889, 10 000 ZAGREB	

2025  
10-15  
12-XI

AR

Stamp of the office returning the advice  
Otsak žiga poštanskog ureda  
koji vraća obavijest

Nature of the item/Vrsta pošiljke

Registered  
Preporučena

Postal parcel  
Paket

Insured letter  
Vrijednija pošiljka

Amount  
Iznos

Nr of item  
Br. pošiljke

AR RG 50 872 004 1 HR

Moneyorder  
Uputnica

Amount  
Iznos

Return to  
Vratiti

Name  
Ime i prezime ili naziv tvrtke  
BROJINA N. BUKOVEC

Street and No  
Ulica i br.  
UL. N.P. MIJKINE 14

Locality and country  
Mjesto i država  
M. BUKOVEC

KLAJA: 250-03/24-0711  
VARAŽDIN: 226-20-03-01-1-25-09

To be filled in by the sender  
ispunjava pošiljatelj

Meets on a destination/ispunjava se na odredištu

The item mentioned above has been duly  
Gore navedena pošiljka

delivered  
uručena je

paid  
isplaćena je

Date  
Datum  
1-11-2025

Signature\*  
Potpis\*  
KUNARDO

\* The advice may be signed by the addressee or, if the regulations of the country of destination so provide, by another authorized person.  
\* Ovu obavijest može potpisati primatelj ili, ako to propisi određene države dopuštaju, druga ovlaštena osoba ili zaposlenik određeno poštanskog ureda.

Ozn. za narudžbu: 6/2024

Office of posting Prilazni poštanski ured 4200	Date Datum 10/11/2025
Addressee of the item Primateelj pošiljke INA KUTAJANA, RAVNANJA NAŠE PUNA, LOVINČEVA 4, 10000 BAZEL	



AR

On postal service  
Poštanska služba  
Stamp of the office returning the advice  
Ottak ziga poštanskog ureda koji vraća obavijest

Nature of the item/Vrsta pošiljke

Registered Preporučena  
 Postal parcel  
 Paket  
 Insured Vrijedn

Amount Iznos

N° of item Br. pošiljke



Return to Vratiti

Name Ime i prezime ili naziv tvrtke  
OPŠINA M. BUKOVEC

Street and N° Ulica i br.  
UL. M.P. MIJINE 14

Locality and country Mjesto i država  
M. BUKOVEC

KLASA: 350-03/24-07/10  
VRBROJ: 206-20-02-01-1-25-59

To be filled in by the sender  
(ispunjava pošiljatelj)

Meets on a destination/Ispunjava se na odredištu

The item mentioned above has been duly  
Gore navedena pošiljka

delivered uručena je  
 paid isplaćena je

Date Datum  
10/11/2025

Signature\* Potpis\*



\* The advice may be signed by the addressee or, if the regulations of the country of destination so provide, by another authorized person.  
\* Ovu obavijest može potpisati primatelj ili, ako to propisi određene države dopuštaju, druga ovlaštena osoba ili zaposlenik određenog poštanskog ureda.

Office of posting Prilazni poštanski ured 4200	Date Datum 10/11/2025
Addressee of the item Primateelj pošiljke M.M. KULTURE I HERVA, U.P. ZA EARTTU KULTURNE BASTINE, POD. KON. ŽUBA VARAŽDIN, GUNAVČEVA 2, 42000 VARAŽDIN	



AR

On postal service  
Poštanska služba  
Stamp of the office returning the advice  
Ottak ziga poštanskog ureda koji vraća obavijest

Nature of the item/Vrsta pošiljke

Registered Preporučena  
 Postal parcel  
 Paket  
 Insured Vrijedn

Amount Iznos

N° of item Br. pošiljke



Return to Vratiti

Name Ime i prezime ili naziv tvrtke  
OPŠINA M. BUKOVEC

Street and N° Ulica i br.  
UL. M.P. MIJINE 14

Locality and country Mjesto i država  
M. BUKOVEC

KLASA: 350-03/24-07/10  
VRBROJ: 206-20-02-01-1-25-59

To be filled in by the sender  
(ispunjava pošiljatelj)

Meets on a destination/Ispunjava se na odredištu

The item mentioned above has been duly  
Gore navedena pošiljka

delivered uručena je  
 paid isplaćena je

Date Datum  
10/11/2025

Signature\* Potpis\*  
Konzervatorski odjel u Varaždinu



\* The advice may be signed by the addressee or, if the regulations of the country of destination so provide, by another authorized person.  
\* Ovu obavijest može potpisati primatelj ili, ako to propisi određene države dopuštaju, druga ovlaštena osoba ili zaposlenik određenog poštanskog ureda.

Office of posting Prijamni poštanski ured 42281	Date Datum 10/11/2025
Addressee of the item Primateelj pošiljke LUKON D.O.O. KOPRIVNIČKA 17, 42280 KUDRŽEC	

AR

Stamp of the office returning the advice  
Otsak žiga poštanskog ureda koji vraća obavijest

Nature of the item/Vrsta pošiljke

Registered Preporučena  
 Postal parcel Paket  
 Insured letter Vrijednosni

N° of item Br. pošiljke

Amount Iznos

Moneyorder Uputnica

Amount Iznos



Return to Vratiti

Name Ime i prezime ili naziv tvrtke  
DROINA M. BUKOVEC

Street and N° Ulica i br.  
UL. M. P. MIŠKINE 14

Locality and country Mjesto i država  
M. BUKOVEC

Number of items Br. pošiljki  
KRAJA: 350-03124-0711  
VRBROJ: DRG-20-03-01-1-26-59

Meets on a destination/Ispunjava se na odredištu

The item mentioned above has been duly Gore navedena pošiljka

delivered uručena je  
 paid isplaćena je

Date Datum  
10/11/2025

Signature\* Potpis\*  
Gera Mounjo

\* The advice may be signed by the addressee or, if the regulations of the country of destination so provide, by another authorized person.  
\* Ovu obavijest može potpisati primatelj ili, ako to propisi određene države dopuštaju, druga ovlaštena osoba ili zaposlenik određenog poštanskog ureda.

Office of posting Prijamni poštanski ured 42281	Date Datum 10/11/2025
Addressee of the item Primateelj pošiljke LUKON D.O.O. TRG KANA BELAČICA 16, 42000 VARAŽDIN	

AR

Stamp of the office returning the advice  
Otsak žiga poštanskog ureda koji vraća obavijest

Nature of the item/Vrsta pošiljke

Registered Preporučena  
 Postal parcel Paket  
 Insured letter Vrijednosni

N° of item Br. pošiljke

Amount Iznos

Moneyorder Uputnica

Amount Iznos



Return to Vratiti

Name Ime i prezime ili naziv tvrtke  
DROINA M. BUKOVEC

Street and N° Ulica i br.  
UL. M. P. MIŠKINE 14

Locality and country Mjesto i država  
M. BUKOVEC

Number of items Br. pošiljki  
KRAJA: 350-03124-0711  
VRBROJ: DRG-20-03-01-1-26-59

Meets on a destination/Ispunjava se na odredištu

The item mentioned above has been duly Gore navedena pošiljka

delivered uručena je  
 paid isplaćena je

Date Datum  
12/0

Signature\* Potpis\*

\* The advice may be signed by the addressee or, if the regulations of the country of destination so provide, by another authorized person.  
\* Ovu obavijest može potpisati primatelj ili, ako to propisi određene države dopuštaju, druga ovlaštena osoba ili zaposlenik određenog poštanskog ureda.

Office of posting Prijamni poštanski ured 42221	Date Datum 19.11.2025
Addressee of the item Primateelj pošiljke OPĆINA VELIKI BUKOVEC, BRAVSKA 7, 42231 M. BUKOVEC	
Nature of the item/vrsta pošiljke	
<input type="checkbox"/> Registered Preporučena	Amount Iznos
<input type="checkbox"/> Postal parcel Paket	
<input type="checkbox"/> Insured letter Vrijedna	N° of item Br. pošiljke
<input type="checkbox"/> Moneyorder Uputnica	
Meets on a destination/Ispunjava se na odredištu	
The item mentioned above has been duly Gore navedena pošiljka	
<input type="checkbox"/> delivered uručena je	<input type="checkbox"/> paid isplaćena je
Date Datum 11.11.2025	
Signature* Potpis* <i>[Signature]</i>	



AR

Stamp of the office returning the advice  
Ottisak žiga poštanskog ureda  
koji vraća obavijest

Return to  
Vratiti

To be filled in by the sender  
Ispunjava pošiljatelj

Name Ime i prezime ili naziv tvrtke OPĆINA MALI BUKOVEC
Street and N° Ulica i br. UL. M.P. MIJINE 14
Locality and country Mjesto i država M. BUKOVEC KRAJINA: BEO-02/24-0711 VEBROV: BRG-20-03-01-1-25-09

\* The advice may be signed by the addressee or, if the regulations of the country of destination so provide, by another authorized person.  
\* Ovu obavijest može potpisati primatelj ili, ako to propisi određene države dopuštaju, druga ovlaštena osoba ili zaposlenik određenošć poštanskog ureda.

Office of posting Prijamni poštanski ured 42231	Date Datum 19.11.2025
Addressee of the item Primateelj pošiljke GRAD LUDBREG, T26 JETOG TRAKTUA 14, 42230 LUDBREG	
Nature of the item/vrsta pošiljke	
<input type="checkbox"/> Registered Preporučena	Amount Iznos
<input type="checkbox"/> Postal parcel Paket	
<input type="checkbox"/> Insured letter Vrijedna	N° of item Br. pošiljke
<input type="checkbox"/> Moneyorder Uputnica	
Meets on a destination/Ispunjava se na odredištu	
The item mentioned above has been duly Gore navedena pošiljka	
<input checked="" type="checkbox"/> delivered uručena je	<input type="checkbox"/> paid isplaćena je
Date Datum 10.11.2025	
Signature* Potpis* <i>[Signature]</i>	



AR

Stamp of the office returning the advice  
Ottisak žiga poštanskog ureda  
koji vraća obavijest

Return to  
Vratiti

To be filled in by the sender  
Ispunjava pošiljatelj

Name Ime i prezime ili naziv tvrtke OPĆINA MALI BUKOVEC
Street and N° Ulica i br. UL. M.P. MIJINE 14
Locality and country Mjesto i država M. BUKOVEC KRAJINA: BEO-02/24-0711 VEBROV: BRG-20-03-01-1-25-09

\* The advice may be signed by the addressee or, if the regulations of the country of destination so provide, by another authorized person.  
\* Ovu obavijest može potpisati primatelj ili, ako to propisi određene države dopuštaju, druga ovlaštena osoba ili zaposlenik određenošć poštanskog ureda.

Broj pošiljke  
RG508720188HR


Masa  
0 g

Pošiljku dostavlja



HRVATSKI OPERATOR POUKOSNOG SUSTAVA D.O.O.,  
SEKTOR ZA OZUĆU, POKRYĆENJA, IZOLACIJU I UPRAVLJANJE IMOVINOM  
HR-10000 ZAGREB  
KUPUSKA 4

Uručeno  
(utorak 11.11.2025) u 10200 ZAGREB



#### URUČENO

11.11.2025 utorak 07:00:00

Pošiljka je uručena primatelju, 10200, ZAGREB



#### ISPORUKA U POŠTANSKOM UREDU

11.11.2025 utorak 03:01:33

Pošiljku možete preuzeti u poštanskom uredu, 10200, ZAGREB



#### PRIJAM

06.11.2025 četvrtak 14:04:30

Pošiljka je zaprimljena, 42231, MALI BUKOVEC



#### NAJAVA

06.11.2025 četvrtak 14:00:52

Pošiljatelj je unio podatke, pošiljka još nije predana Hrvatskoj pošti, ,



[Brzopay](#)

[Press centar](#)

[Kontakt](#)

[Česta pitanja](#)

Brzo i 100 % sigurno plaćanje





Office of posting Prilazni poštanski ured 42001	Date Datum 10/11/2025
Addressee of the item Primateelj pošiljke HR. AUTOGOTE D.O.O. SIBOLINA UCA 4, 10000 ZAREB	



AR

On postal service  
Poštanska služba

Stamp of the office returning the advice  
Otnisak žiga poštanskog ureda  
koji vraća obavijest

Nature of the item/vrsta pošiljke

Registered  
Preporučena

Postal parcel  
Poštom paketa

Insured letter  
Vrijednosna pošiljka

Moneyorder  
Uputnica

Amount  
Iznos

N° of item  
Br. pošiljke

AR RG 66 258 997 7 HR

Return to  
Vratiti

Name  
Ime i prezime ili naziv tvrtke  
ORDINA M. BUKOVEC

Street and N°  
Ulica i br.  
UL. H.P. MIKINE 14

Locality and country  
Mjesto i država  
M. BUKOVEC

KLASA: 350-03/24-0711  
VZBROJ: 216-20-03-01-1-25-69

To be filled in by the sender  
Ispunjava pošiljatelj

Meets on a destination/Ispunjava se na odredištu

The item mentioned above has been duly  
Gore navedena pošiljka

delivered  
uručena je

paid  
isplaćena je

Date  
Datum  
2 | 0 |

Signature\*  
Potpis\*  
UDZBENI PRIMLJENO 11-11-2025

\* The advice may be signed by the addressee or, if the regulations of the country of destination so provide, by another authorized person.  
\* Ovu obavijest može potpisati primatelj ili, ako to propisi određene države dopuštaju, druga ovlaštena osoba ili zaposlenik određenog poštanskog ureda.

Office of posting Prilazni poštanski ured 42001	Date Datum 10/11/2025
Addressee of the item Primateelj pošiljke HR. GOTE D.O.O., SEK. ZA ODZBENE K. TERZA KRŠIČIĆA IV 26, 42000 VAREŠVIN	

AR

On postal service  
Poštanska služba

Stamp of the office returning the advice  
Otnisak žiga poštanskog ureda  
koji vraća obavijest

Nature of the item/vrsta pošiljke

Registered  
Preporučena

Postal parcel  
Poštom paketa

Insured letter  
Vrijednosna pošiljka

Moneyorder  
Uputnica

Amount  
Iznos

N° of item  
Br. pošiljke

AR RG 66 258 996 3 HR

Return to  
Vratiti

Name  
Ime i prezime ili naziv tvrtke  
ORDINA MALI BUKOVEC

Street and N°  
Ulica i br.  
UL. H.P. MIKINE 14

Locality and country  
Mjesto i država  
M. BUKOVEC

KLASA: 350-03/24-0711  
VZBROJ: 216-20-03-01-1-25-69

To be filled in by the sender  
Ispunjava pošiljatelj

Meets on a destination/Ispunjava se na odredištu

The item mentioned above has been duly  
Gore navedena pošiljka

delivered  
uručena je

paid  
isplaćena je

Date  
Datum  
2 | 0 |

Signature\*  
Potpis\*  
[Signature]

\* The advice may be signed by the addressee or, if the regulations of the country of destination so provide, by another authorized person.  
\* Ovu obavijest može potpisati primatelj ili, ako to propisi određene države dopuštaju, druga ovlaštena osoba ili zaposlenik određenog poštanskog ureda.

Office of posting Prilazni poštanski ured 42251	Date Datum 10/11/2025
Addressee of the item Primateelj pošiljke OPĆINA CV. MARJA TŽB BANA ŽELJAZICA 1, 40326 CV. MARJA	

Nature of the item/vrsta pošiljke

Registered  
Preporučena

Postal parcel  
Paket

Insured letter  
Vrijednosna pošiljka

Amount  
Iznos

N<sup>o</sup> of item  
Br. pošiljke

AR RG 66 258 995 0 HR

Moneyorder  
Uputnica

Amount  
Iznos

Meets on a destination/ispunjava se na odredištu

The item mentioned above has been duly  
Gore navedena pošiljka

delivered  
uručena je

paid  
isplaćena je

Date  
Datum  
10/11/2025

Signature\*  
Potpis\*

\* The advice may be signed by the addressee or, if the regulations of the country of destination so provide, by another authorized person.  
\* Ovu obavijest može potpisati primatelj ili, ako to propisi određene države dopuštaju, druga ovlaštena osoba ili zaposlenik određenog poštanskog ureda.

On postal service  
Poštanska služba

Stamp of the office returning the advice  
Otsak žiga poštanskog ureda koji vraća obavijest

Return to  
Vratiti

Name  
Ime i prezime ili naziv tvrtke  
OPĆINA N. BUKOVEC

Street and N<sup>o</sup>  
Ulica i br.  
UL. M. P. MIŠKINE 14

Locality and country  
Mjesto i država  
N. BUKOVEC

KLASA: 300-03/24-07/1

VRŠBROJ: 2126-20-03-01-25-59

To be filled in by the sender  
ispunjava pošiljatelj

Ozn. za narudžbu: 6/2024

Office of posting Prilazni poštanski ured 40326	Date Datum 10/11/2025
Addressee of the item Primateelj pošiljke OPĆINA DONJI BUKOVEC, RAJE KONČARA 9, 40326	

Nature of the item/vrsta pošiljke

Registered  
Preporučena

Postal parcel  
Paket

Insured letter  
Vrijednosna pošiljka

Amount  
Iznos

N<sup>o</sup> of item  
Br. pošiljke

AR RG 66 258 994 6 HR

Moneyorder  
Uputnica

Amount  
Iznos

Meets on a destination/ispunjava se na odredištu

The item mentioned above has been duly  
Gore navedena pošiljka

delivered  
uručena je

paid  
isplaćena je

Date  
Datum  
10/11/2025

Signature\*  
Potpis\*

\* The advice may be signed by the addressee or, if the regulations of the country of destination so provide, by another authorized person.  
\* Ovu obavijest može potpisati primatelj ili, ako to propisi određene države dopuštaju, druga ovlaštena osoba ili zaposlenik određenog poštanskog ureda.

On postal service  
Poštanska služba

Stamp of the office returning the advice  
Otsak žiga poštanskog ureda koji vraća obavijest

Return to  
Vratiti

Name  
Ime i prezime ili naziv tvrtke  
OPĆINA N. BUKOVEC

Street and N<sup>o</sup>  
Ulica i br.  
UL. M. P. MIŠKINE 14

Locality and country  
Mjesto i država  
N. BUKOVEC

KLASA: 300-03/24-07/1

VRŠBROJ: 2126-20-03-01-25-59

To be filled in by the sender  
ispunjava pošiljatelj

Ozn. za narudžbu: 6/2024

Office of posting Prijamni poštanski ured 42221	Date Datum 10/11/2025
Addressee of the item Primateelj pošiljke OPĆINA RAČINA, TRG SV. FLORIJANA 2, 42312 RAČINA	
Nature of the item/vrsta pošiljke <input type="checkbox"/> Registered Preporučena <input type="checkbox"/> Postal parcel Poštalna parcel <input type="checkbox"/> Insured letter Vrijedna pisma Amount Iznos	
N° of Br. pos. AR RG 66258992 2 HR	
<input type="checkbox"/> Moneyorder Uputnica Amount Iznos	
Meets on a destination/Ispunjava se na odredištu The item mentioned above has been duly Gore navedena pošiljka <input checked="" type="checkbox"/> delivered/uručena je <input type="checkbox"/> paid/ispłaćena je Date Datum 10/11/2025	
Signature* Potpis*	

On postal service  
Poštanska služba



Return to  
Vratiti

Name Ime i prezime ili naziv tvrtke OPĆINA N. BUKOVEC
Street and N° Ulica i br. UL. N. P. MIJKINE 14
Locality and country Mjesto i država N. BUKOVEC
KLASA: 350-03/24-07/1
URBZEW: 2186-20-03-01-1-25-59

To be filled in by the sender  
(ispunjava pošiljatelj)

\* The advice may be signed by the addressee or, if the regulations of the country of destination so provide, by another authorized person.  
\* Ovu obavijest može potpisati primatelj ili, ako to propisi određene države dopuštaju, druga ovlaštena osoba ili zaposlenik određenog poštanskog ureda.

Ozn. za narudžbu: 6/2024

Office of posting Prijamni poštanski ured 42221	Date Datum 10/11/2025
Addressee of the item Primateelj pošiljke OPĆINA LEZARD TRG SV. TROJSTVA 52A, 42317 LEZARD	
Nature of the item/vrsta pošiljke <input type="checkbox"/> Registered Preporučena <input type="checkbox"/> Postal parcel Paket <input type="checkbox"/> Insured letter Vrijedna pisma Amount Iznos	
N° of Br. pos. AR RG 66258992 9 HR	
<input type="checkbox"/> Moneyorder Uputnica Amount Iznos	
Meets on a destination/Ispunjava se na odredištu The item mentioned above has been duly Gore navedena pošiljka <input type="checkbox"/> delivered/uručena je <input checked="" type="checkbox"/> paid/ispłaćena je Date Datum 10/11/2025	
Signature* Potpis*	

On postal service  
Poštanska služba



Return to  
Vratiti

Name Ime i prezime ili naziv tvrtke OPĆINA N. BUKOVEC
Street and N° Ulica i br. UL. N. P. MIJKINE 14
Locality and country Mjesto i država N. BUKOVEC
KLASA: 350-03/24-07/1
URBZEW: 2186-20-03-01-1-25-59

To be filled in by the sender  
(ispunjava pošiljatelj)

\* The advice may be signed by the addressee or, if the regulations of the country of destination so provide, by another authorized person.  
\* Ovu obavijest može potpisati primatelj ili, ako to propisi određene države dopuštaju, druga ovlaštena osoba ili zaposlenik određenog poštanskog ureda.

Ozn. za narudžbu: 6/2024

Office of posting Priglasni poštanski ured 4223	Date Datum 06/11/2025
Addressee of the item Primateelj pošiljke HEP - OP. DISTRIBUCIJSKOG ODTJKA D.O.O., EL. KUPUJUNICA, HR. DEŽAVNOSTI 22, 42000 KUPUJUNICA	

On postal service  
Poštanska služba

AR

Stamp of the office returning the advice  
Otsak zisa poštanskog ureda koji vraća obavijest

Nature of the item/Vrsta pošiljke

Registered Preporučena  
 Postal parcel Paket  
 Insured letter Vrijednosna pošiljka

Amount Iznos

N° of item Br. pošiljke

AR RG 066258990 5 HR

066258990 5 HR

Meets on a destination/Ispunjava se na odredištu

The item mentioned above has been duly  
Gore navedena pošiljka

delivered uručena je  
 paid isplaćena je

Signature/Potpis: Org. jed Broj 0-11 P. 2025 Vrijednosti

Return to Vratiti

Name Ime i prezime ili naziv tvrtke  
OPĆINA N. BUKOVEC

Street and N° Ulica i br.  
UL. H.P. MIKINE 4

Locality and country Mjesto i država  
N. BUKOVEC

KLASA: 250-03/24-07/1  
UROBROJ: 2136-20-03-01-1-25-59

To be filled in by the sender  
Ispunjava pošiljatelj

\* The advice may be signed by the addressee or, if the regulations of the country of destination so provide, by another authorized person.  
\* Ovu obavijest može potpisati primatelj ili, ako to propisi određene države dopuštaju, druga ovlaštena osoba ili zaposlenik određeno poštanskog ureda

Ozn. za narudžbu: 6/2024

Office of posting Priglasni poštanski ured 4223	Date Datum 06/11/2025
Addressee of the item Primateelj pošiljke HEP - PROZVODNA D.O.O., UL. GRADA VUKOVARA 27, 10000 ZAGREB	

On postal service  
Poštanska služba

AR

Stamp of the office returning the advice  
Otsak zisa poštanskog ureda koji vraća obavijest

Nature of the item/Vrsta pošiljke

Registered Preporučena  
 Postal parcel Paket  
 Insured letter Vrijednosna pošiljka

Amount Iznos

N° of item Br. pošiljke

AR RG 66258990 1 HR

66258990 1 HR

Meets on a destination/Ispunjava se na odredištu

The item mentioned above has been duly  
Gore navedena pošiljka

delivered uručena je  
 paid isplaćena je

Signature/Potpis: Veseljko ZAGREB

Return to Vratiti

Name Ime i prezime ili naziv tvrtke  
OPĆINA N. BUKOVEC

Street and N° Ulica i br.  
UL. H.P. MIKINE 4

Locality and country Mjesto i država  
N. BUKOVEC

KLASA: 250-03/24-07/1  
UROBROJ: 2136-20-03-01-1-25-59

To be filled in by the sender  
Ispunjava pošiljatelj

\* The advice may be signed by the addressee or, if the regulations of the country of destination so provide, by another authorized person.  
\* Ovu obavijest može potpisati primatelj ili, ako to propisi određene države dopuštaju, druga ovlaštena osoba ili zaposlenik određeno poštanskog ureda

Ozn. za narudžbu: 6/2024

Office of posting Prijamni poštanski ured 10001	Date Datum 10/11/2025
Addressee of the item Primalac pošiljke MIN. ZAŠTITE OKOLIŠA I ŽEL. TRANZICIJE, UP ZA BARTU PRIZDE, RADNIČKA 80 10000 ZAGREB	

Nature of the item/Vrsta pošiljke	
<input type="checkbox"/> Registered Preporučena Postal parcel Pak Insured Vrijednosna pošiljka	Amount Iznos
N° of item Br. pošiljke	
<input type="checkbox"/> Moneyorder Uputnica	Amount Iznos

Meets on a destination/Ispunjava se na odredištu	
The item mentioned above has been duly Gore navedena pošiljka	Date Datum
<input type="checkbox"/> delivered uručena je	<input type="checkbox"/> paid isploćena je
Signature* Potpis* 11-11-2025	

\* The advice may be signed by the addressee or, if the regulations of the country of destination so provide, by another authorized person.  
\* Ovu obavijest može potpisati primalac ili, ako to propisi određene države dopuštaju, druga ovlaštena osoba ili zaposlenik određenošć postanskog ureda.



Name Ime i prezime ili naziv tvrtke OPĆINA H. ŽUKOVEC
Street and N° Ulica i br. UL. N.P. MIŠKINE 14
Locality and country Mjesto i država H. ŽUKOVEC KLASA: 250-03/24-0711 VEŠTAČ: 2126-20-03-01-1-25-59

To be filled in by the sender  
Ispunjava pošiljatelj

Office of posting Prijamni poštanski ured 10001	Date Datum 10/11/2025
Addressee of the item Primalac pošiljke MIN. POLJOPRIVREDE, ŽUM. I SUMARSTVA, UP ZA POLJ. ZEMLJSTE, BUNJI PR.: 10312 UL. GRADA VUKOVARA 72, 10 000 ZAGREB	

Nature of the item/Vrsta pošiljke	
<input type="checkbox"/> Registered Preporučena Postal parcel Paket Insured letter Vrijednosna pošiljka	Amount Iznos
N° of item Br. pošiljke	
<input type="checkbox"/> Moneyorder Uputnica	Amount Iznos

Meets on a destination/Ispunjava se na odredištu	
The item mentioned above has been duly Gore navedena pošiljka	Date Datum
<input type="checkbox"/> delivered uručena je	<input type="checkbox"/> paid isploćena je
Signature* Potpis* REPUBLICA HRVATSKA MINISTARSTVO POLJOPRIVREDE, SUMARSTVA I RIBARSTVA	

\* The advice may be signed by the addressee or, if the regulations of the country of destination so provide, by another authorized person.  
\* Ovu obavijest može potpisati primalac ili, ako to propisi određene države dopuštaju, druga ovlaštena osoba ili zaposlenik određenošć postanskog ureda.



Name Ime i prezime ili naziv tvrtke OPĆINA H. ŽUKOVEC
Street and N° Ulica i br. UL. N.P. MIŠKINE 14
Locality and country Mjesto i država H. ŽUKOVEC KLASA: 250-03/24-0711 VEŠTAČ: 2126-20-03-01-1-25-59

To be filled in by the sender  
Ispunjava pošiljatelj

Office of posting  
Prijamni poštanski ured  
10000  
Date  
Datum  
10.11.2025

Addressee of the item  
Primateelj pošiljke  
HR. DOSTA D.O.O. ZA UP. USLUGE  
POSREDOVANJE DR. ČASTA, VONDIVINA 3,  
10000 BAJREB

Nature of the item/Vrsta pošiljke  
 Registered  
 Preporučena  
 Postal parcel  
 Paket  
 Insured letter  
 Vrijednosna pošiljka  
 Amount  
Iznos

№ of item  
Br. pošiljke  
 AR RG 66258987 5 HR

Meets on a destination/Ispunjava se na  
 The item mentioned above has been duly  
 Gore navedena pošiljka  
 delivered  
 uručena je  
 paid  
 isplaćeno je  
 Date  
Datum  
12.11.2025  
 Signature\*  
Potpis\*  
**OPUNOMOĆENIK**

\* The advice may be signed by the addressee or, if the regulations of the country of destination so provide, by another authorized person.  
 \* Ovu obavijest može potpisati primatelj ili, ako to propisi određene države dopuštaju, druga ovlaštena osoba ili zaposlenik određenog poštanskog ureda.

AR

Stamp of the office returning the advice  
 Otišak zaga poštanskog ureda koji vraća obavijest

Return to  
Vratiti  
 Name  
Ime i prezime ili naziv tvrtke  
OPĆINA N. BUKOVEC  
 Street and №  
Ulica i br.  
UL. N.P. NIŽINE 14  
 Locality and country  
Mjesto i država  
N. BUKOVEC  
 Uputnica: 280-03/24-07/1  
 NRBRZU: HRG-20-03-01-1-25-59

To be filled in by the sender  
 Ispunjava se pošiljateljem

Office of posting  
Prijamni poštanski ured  
10000  
Date  
Datum  
10.11.2025

Addressee of the item  
Primateelj pošiljke  
AGENCIJA ZA UČJINKOVANJE,  
MIRA KRAJEVA 24, 10000 BAJREB

Nature of the item/Vrsta pošiljke  
 Registered  
 Preporučena  
 Postal parcel  
 Paket  
 Insured letter  
 Vrijednosna pošiljka  
 Amount  
Iznos

№ of item  
Br. pošiljke  
 AR RG 66258986 1 HR

Meets on a destination/Ispunjava se na  
 The item mentioned above has been duly  
 Gore navedena pošiljka  
 delivered  
 uručena je  
 paid  
 isplaćeno je  
 Date  
Datum  
12.11.2025  
 Signature\*  
Potpis\*  
**Agencija za učjinkovanje**  
 MIRA KRAJEVA 24, ZAGREB

\* The advice may be signed by the addressee or, if the regulations of the country of destination so provide, by another authorized person.  
 \* Ovu obavijest može potpisati primatelj ili, ako to propisi određene države dopuštaju, druga ovlaštena osoba ili zaposlenik određenog poštanskog ureda.

AR

Stamp of the office returning the advice  
 Otišak zaga poštanskog ureda koji vraća obavijest

Return to  
Vratiti  
 Name  
Ime i prezime ili naziv tvrtke  
OPĆINA N. BUKOVEC  
 Street and №  
Ulica i br.  
UL. N.P. NIŽINE 14  
 Locality and country  
Mjesto i država  
N. BUKOVEC  
 Uputnica: 280-03/24-07/1  
 NRBRZU: HRG-20-03-01-1-25-59

To be filled in by the sender  
 Ispunjava se pošiljateljem

Office of posting Prijamni poštanski ured 42223	Date Datum 10.11.2025
Addressee of the item Primateći pošiljke MIN. PR. ULEBENA GANDELJMA 1. PR. MOVINE, ZAJED ZA PR. PABUKU, ULICA P. AVITRLE 14, 10000 ZAGREB	
Nature of the item/Vrsta pošiljke <input type="checkbox"/> Registered Preporučena <input type="checkbox"/> Postal parcel Paket <input type="checkbox"/> Insured letter Vrijednosna pošiljka N° of item Br. pošiljke	
Amount Iznos	
N° of item Br. pošiljke	
Meets on a destination/Ispunjava se na određistu The item mentioned above has been duly Gore navedena pošiljka <input type="checkbox"/> delivered uručena je <input type="checkbox"/> paid isplaćena je Date Datum 11-11-2025	
Signature* Potpis*	



Return to  
Vratiti

Name  
Ime i prezime ili naziv tvrtke  
OPONA N. BUKOEC

Street and N°  
Ulica i br.  
UL. N.P. MOVINE 14

Locality and country  
Mjesto i država  
N. BUKOEC  
ZADAR: 200-03124-03101  
VDB20: DRG-20-03-01-1-26-69

To be filled in by the sender  
ispunjava pošiljatelj

\* The advice may be signed by the addressee or, if the regulations of the country of destination so provide, by another authorized person.  
\* Ovu obavijest može potpisati primatelj ili, ako to propisi određene države dopuštaju, druga ovlaštena osoba ili zaposlenik određenoš poštanskog ureda.

Office of posting Prijamni poštanski ured 42223	Date Datum 10.11.2025
Addressee of the item Primateći pošiljke ZAJED ZA PR. ULEBENE PR. BUNDE, NAČI PLAC 1, 10000 VARADIN	
Nature of the item/Vrsta pošiljke <input type="checkbox"/> Registered Preporučena <input type="checkbox"/> Postal parcel Paket <input type="checkbox"/> Insured letter Vrijednosna pošiljka N° of item Br. pošiljke	
Amount Iznos	
N° of item Br. pošiljke	
Meets on a destination/Ispunjava se na određistu The item mentioned above has been duly Gore navedena pošiljka <input type="checkbox"/> delivered uručena je <input type="checkbox"/> paid isplaćena je Date Datum 11.11.2025	
Signature* Potpis*	



Return to  
Vratiti

Name  
Ime i prezime ili naziv tvrtke  
OPONA N. BUKOEC

Street and N°  
Ulica i br.  
UL. N.P. MOVINE 14

Locality and country  
Mjesto i država  
N. BUKOEC  
ZADAR: 200-03124-03101  
VDB20: DRG-20-03-01-1-26-69

To be filled in by the sender  
ispunjava pošiljatelj

\* The advice may be signed by the addressee or, if the regulations of the country of destination so provide, by another authorized person.  
\* Ovu obavijest može potpisati primatelj ili, ako to propisi određene države dopuštaju, druga ovlaštena osoba ili zaposlenik određenoš poštanskog ureda.

Office of posting Prijamni poštanski ured 42221	Date Datum 06/11/2025
Addressee of the Item Primateelj pošiljke H29 POD. SUKUPA BA STANICA V2 UL. STANKA VERA 4, 42000 VARAŽDIN	
Nature of the item/vrsta pošiljke <input type="checkbox"/> Registered Preporučena <input type="checkbox"/> Postal parcel Paket <input type="checkbox"/> Insured letter Vrijedna pošiljka	
Amount Iznos	
N° of item Br. pošiljke AR RG 66 258 983 5 HR	
<input type="checkbox"/> Moneyorder Uputnica Amount Iznos	
Meets on a destination/Ispunjava se na odredištu The item mentioned above has been duly Gore navedena pošiljka <input type="checkbox"/> delivered uručena je <input type="checkbox"/> paid isplaćena je Date Datum 12/11/2025	
Signature* Potpis* KEMAL ŽIG	

On postal service  
Poštanska služba

Stamp of the office returning the advice  
Otsak ziga poštanskog ureda koji vraća obavijest

Return to  
Vratiti

Name Ime i prezime ili naziv tvrtke OPONA M. BUKOVEC
Street and N° Ulica i br. UL. M. P. MIJKINE 14
Locality and country Mjesto i država M. BUKOVEC KATA: 200-03124-07101 VBRZ: 200-20-03-01-1-25-59

To be filled in by the sender  
Ispunjava pošiljatelj

\* The advice may be signed by the addressee or, if the regulations of the country of destination so provide, by another authorized person.  
\* Ovu obavijest može potpisati primatelj ili, ako to propisi određene države dopuštaju, druga ovlaštena osoba ili zaposlenik određenog poštanskog ureda.

Office of posting Prijamni poštanski ured 42221	Date Datum 06/11/2025
Addressee of the Item Primateelj pošiljke H2. VODE, DIREKCIJA, UCA B. VUKOVARA 220, 10000 ZAGREB	
Nature of the item/vrsta pošiljke <input type="checkbox"/> Registered Preporučena <input type="checkbox"/> Postal parcel Paket <input type="checkbox"/> Insured letter Vrijedna pošiljka	
Amount Iznos	
N° of item Br. pošiljke AR RG 66 258 982 7 HR	
<input type="checkbox"/> Moneyorder Uputnica Amount Iznos	
Meets on a destination/Ispunjava se na odredištu The item mentioned above has been duly Gore navedena pošiljka <input type="checkbox"/> delivered uručena je <input type="checkbox"/> paid isplaćena je Date Datum 11-11-2025	
Signature* Potpis* KEMAL ŽIG	

On postal service  
Poštanska služba

Stamp of the office returning the advice  
Otsak ziga poštanskog ureda koji vraća obavijest

Return to  
Vratiti

Name Ime i prezime ili naziv tvrtke OPONA M. BUKOVEC
Street and N° Ulica i br. UL. M. P. MIJKINE 14
Locality and country Mjesto i država M. BUKOVEC KATA: 200-03124-0711 VBRZ: 200-20-03-01-1-25-59

To be filled in by the sender  
Ispunjava pošiljatelj

\* The advice may be signed by the addressee or, if the regulations of the country of destination so provide, by another authorized person.  
\* Ovu obavijest može potpisati primatelj ili, ako to propisi određene države dopuštaju, druga ovlaštena osoba ili zaposlenik određenog poštanskog ureda.

Office of posting Prijamni poštanski ured 42231	Date Datum 10.11.2025
---	-----------------------------

Address of the item  
Primatelj pošiljke  
JAVNA UPRAVA ZA ZAŠTITU  
OKOLNE PRUKE VAR. ŽUPANIJE, UL. STANKE UDELA  
4, 42000 VARAŽDIN

Nature of the item/Vrsta pošiljke

Registered  
Preporučena

Postal parcel  
Paket

Insured letter  
Osigurana pošiljka

Amount  
Iznos

Moneyorder  
Uputnica



Meets on a destination/Ispunjava se na odredištu

The item mentioned above has been duly delivered/uredeno je

Date  
Datum  
10-11-2025

Signature  
Potpis  
LOVAČ

\* The advice may be signed by the addressee or, if the regulations of the country of destination so provide, by another authorized person.  
\* Ovu obavijest može potpisati primatelj ili, ako to propisi određene države dopuštaju, druga ovlaštena osoba ili zaposlenik određenošć postanskog ureda.

AR

On postal service  
Poštanska služba

Stamp of the office returning the advice  
Otsak žiga poštanskog ureda koji vraća obavijest

Return to  
Vratiti

Name  
Ime i prezime ili naziv tvrtke  
OPĆINA M. BUKOVEC

Street and No  
Ulica i br.  
UL. M.P. MIKINE 14

Locality and country  
Mjesto i država  
M. BUKOVEC

UAGA: 250-03/24-07/1  
VZBRZU: 2126-20-02-01-1-25-59

To be filled in by the sender  
ispunjava pošiljatelj

Ozn. za narudžbu: 6/2024

Office of posting Prijamni poštanski ured 42231	Date Datum 10.11.2025
---	-----------------------------

Address of the item  
Primatelj pošiljke  
VAR. ŽUPANIJA, UP. ODJEL ZA  
POL. I ZAŠTITU OKOLJA, FRANJEVAČKI TRG 7,  
42000 VARAŽDIN

Nature of the item/vrsta pošiljke

Registered  
Preporučena

Postal parcel  
Paket

Insured letter  
Osigurana pošiljka

Amount  
Iznos

Moneyorder  
Uputnica



Meets on a destination/Ispunjava se na odredištu

The item mentioned above has been duly delivered/uredeno je

Date  
Datum  
10-11-2025

Signature  
Potpis  
VARAŽDINSKA ŽUPANIJA  
SKUPŠTINA, ŽUPAN  
UPRAVNA TIJELA  
VARAŽDIN

\* The advice may be signed by the addressee or, if the regulations of the country of destination so provide, by another authorized person.  
\* Ovu obavijest može potpisati primatelj ili, ako to propisi određene države dopuštaju, druga ovlaštena osoba ili zaposlenik određenošć postanskog ureda.

AR

On postal service  
Poštanska služba

Stamp of the office returning the advice  
Otsak žiga poštanskog ureda koji vraća obavijest

Return to  
Vratiti

Name  
Ime i prezime ili naziv tvrtke  
OPĆINA MAU BUKOVEC

Street and No  
Ulica i br.  
UL. M.P. MIKINE 14

Locality and country  
Mjesto i država  
M. BUKOVEC

UAGA: 250-03/24-07/1  
VZBRZU: 2126-20-02-01-1-25-59

To be filled in by the sender  
ispunjava pošiljatelj

Ozn. za narudžbu: 6/2024

Office of posting Prijamni poštanski ured 42221	Date Datum 10/11/2025
Addressee of the item Primateelj pošiljke M.I.N. GOŠPODARSTVA, O.P. ZA INDUSTRIJU I RUDARSTVO, BERTOV ZA RUDARSTVO U. GRADA VUKOVARA 78, 10000 ZAGREB	



AR

On postal service  
Poštanska služba

Stamp of the office returning the advice  
Otsisk žiga poštanskog ureda  
koji vraća obavijest

Return to  
Vratiti

Nature of the item/Vrsta pošiljke

Registered  
Preporučena

Postal parcel  
Paket

Insured letter  
Vrijednosna pošiljka

N° of item  
Br. pošiljke

AR RG 66258979 5 HR

Moneyorder  
Uputnica

Amount  
Iznos

To be filled in by the sender  
Ispunjava pošiljatelj

Name  
Ime i prezime ili naziv tvrtke  
OPĆINA M. BUKOVEC

Street and N°  
Ulica i br.  
UL. M.P. MIŠKINE 14

Locality and country  
Mjesto i država  
M. BUKOVEC

KLASA: 350-03/24-07/1  
UREDBA: BRG-20-03-01-1-25-59

Meets on a destination/Ispunjava se na odredištu

The item mentioned above has been duly  
Gore navedena pošiljka

delivered  
uručena je

paid  
ispłaćena je

Date  
Datum  
12/01/2025

Signature\*  
Potpis\*

\* The advice may be signed by the addressee or, if the regulations of the country of destination so provide, by another authorized person.  
\* Ovu obavijest može potpisati primatelj ili, ako to propisi određene države dopuštaju, druga ovlaštena osoba ili zaposlenik određeniog poštanskog ureda.

Ozn. za narudžbu: 6/2024

Office of posting Prijamni poštanski ured 42221	Date Datum 10/11/2025
Addressee of the item Primateelj pošiljke BUKOTERMAL d.o.o. U. M.P. MIŠKINE 14, 42221 M. BUKOVEC	

Return to  
Vratiti

On postal service  
Poštanska služba

Stamp of the office returning the advice  
Otsisk žiga poštanskog ureda  
koji vraća obavijest

Nature of the item/Vrsta pošiljke

Registered  
Preporučena

Postal parcel  
Paket

Insured letter  
Vrijednosna pošiljka

N° of item  
Br. pošiljke

Moneyorder  
Uputnica

Amount  
Iznos

To be filled in by the sender  
Ispunjava pošiljatelj

Name  
Ime i prezime ili naziv tvrtke  
OPĆINA M. BUKOVEC

Street and N°  
Ulica i br.  
UL. M.P. MIŠKINE 14

Locality and country  
Mjesto i država  
M. BUKOVEC

KLASA: 350-03/24-07/1  
UREDBA: BRG-20-03-01-1-25-59

Meets on a destination/Ispunjava se na odredištu

The item mentioned above has been duly  
Gore navedena pošiljka

delivered  
uručena je

paid  
ispłaćena je

Date  
Datum  
10/11/2025

Signature\*  
Potpis\*

BUKOTERMAL d.o.o.  
Ul. Mihovila Pavleka Miškine 14  
MALI BUKOVEC

\* The advice may be signed by the addressee or, if the regulations of the country of destination so provide, by another authorized person.  
\* Ovu obavijest može potpisati primatelj ili, ako to propisi određene države dopuštaju, druga ovlaštena osoba ili zaposlenik određeniog poštanskog ureda.

Ozn. za narudžbu: 6/2024



REPUBLIKA HRVATSKA

Varaždinska županija

Općina Mali Bukovec

Općinski načelnik

Na temelju članka 95. i članka 96. Zakona o prostornom uređenju (Narodne novine broj 153/13, 65/17, 114/18, 39/19, 98/19 i 67/23), u daljnjem tekstu: Zakon, Općinski načelnik po službenoj dužnosti donosi

## ZAKLJUČAK

### o utvrđivanju Prijedloga Prostornog plana uređenja Općine Mali Bukovec (za javnu raspravu)

#### I.

Na temelju Nacrta prijedloga Prostornog plana uređenja Općine Mali Bukovec (za javnu raspravu) koji je Nositelj izrade zaprimio pod KLASA: 350-03/24-07/1, URBROJ: 2186-20-03-01-1-25-51 od 29.10.2025. **utvrđuje se Prijedlog Prostornog plana uređenja Općine Mali Bukovec (za javnu raspravu)** u daljnjem tekstu: Prijedlog Plana (za javnu raspravu).

#### II.

Sastavni je dio ovog zaključka je Elaborat Prijedloga Plana (za javnu raspravu), te Sažetak za javnost prijedloga prostornog plana (za javnu raspravu).

Elaborat Prijedloga Plana (za javnu raspravu) sadrži:

- *tekstualni dio prostornog plana – Odredbe za provedbu (za javnu raspravu)*
- *grafički dio prostornog plana (za javnu raspravu) – kartografske prikaze:*
  - 1.1. *Namjena prostora*
  - 1.2. *Građevinska područja*
  - 1.3. *Provedba prostornog plana*
  - 2.1. *Prometni sustav*
  - 2.2. *Komunikacijski sustav*
  - 2.3. *Energetski sustav*
  - 2.4. *Vodnogospodarski sustav*
  - 3.1. *Posebne vrijednosti*
  - 3.2. *Posebna ograničenja i posebni načini korištenja*
- *Obrazloženje prostornog plana (za javnu raspravu)*

#### III.

O Prijedlogu Plana iz točke I. ovog Zaključka, Jedinstveni upravni odjel kao Nositelj izrade plana, provest će postupak javne rasprave u skladu sa Zakonom.

Javna rasprava traje od 10.11.2025., do zaključno s danom 09.12.2025.

Početak javnog uvida u Prijedlog Plana je 10.11.2025., a završetak 09.12.2025. Javni uvid u Prijedlog Plana moguć je na lokaciji: Prostorije Općine Mali Bukovec, Mali Bukovec, Ulica Mihovila Pavleka Miškine 14, od 07.00 do 15.00 sati.

Javno izlaganje o Prijedlogu Plana održat će se dana 20.11.2025. na lokaciji: Prostorije Općine Mali Bukovec, Mali Bukovec, Ulica Mihovila Pavleka Miškine 14, od 13.00 do 14.00 sati.

#### IV.

Ovaj zaključak stupa na snagu danom donošenja.

KLASA: 350-03/24-07/01

URBROJ: 2186-20-02-25-53

Mali Bukovec, 03.11.2025.

OPĆINSKI NAČELNIK  
Darko Marković, mag.ing.el.





REPUBLIKA HRVATSKA

Varaždinska županija

Općina Mali Bukovec

Jedinstveni upravni odjel

KLASA: 350-03/24-07/1

URBROJ: 2186-20-03-01-1-25-58

Mali Bukovec, 06.11.2025.

## ZABILJEŠKA U SPISU

sastavljena dana 06.11.2025. u postupku izrade i donošenja Prostornog plana uređenja Općine Mali Bukovec.

Bilješka:

*Potvrđuje se da je Objava javne rasprave o Prijedlogu Prostornog plana uređenja Općine Mali Bukovec, KLASA: 350-03/24-07/1, URBROJ: 2186-20-03-01-1-25-54 od 04.11.2025. objavljena:*

- na mrežnim stranicama ministarstva nadležnog za prostorno uređenje*
- u narodnim novinama (samo za prostorni plan državne razine)*
- u službenom glasilu (samo za prostorni plan područne (regionalne) razine)*
- u dnevnom tisku (samo za prostorni plan lokalne razine)*
- na web stranici područne (regionalne) samouprave (Varaždinska županija) (samo za prostorni plan područne (regionalne) razine)*
- na web stranici jedinice lokalne samouprave (Općina Mali Bukovec) (samo za prostorni plan lokalne razine)*

*a što se potvrđuje slikom web stranice i slikom iz tiska u prilogu ove zabilješke u spisu.*

PROČELNICA

Jelena Balaško Čić, bacc.admin.publ.

**JELENA BALAŠKO ČIĆ**

HR-60806314503



Elektronički potpisano: 06.11.2025T08:46:04 (UTC:2025-11-06T07:46:04Z)

Provjera: <https://epotpis.rdd.hr/provjera>

Broj zapisa: d962172c-e9f6-4515-aa6b-d5b719f883ef



## Informacije o javnim raspravama

**07.11.2025.** - Informacija o 1. ponovnoj javnoj raspravi o Prijedlogu izmjene i dopune Urbanističkog plana uređenja naselja Petrijevci  
[07.11.2025. | pdf \(268kb\)](#)

**06.11.2025.** - Informacija o javnoj raspravi o Prijedlogu izmjene i dopune Prostornog plana uređenja Grada Obrovca  
[06.11.2025. | pdf \(251kb\)](#)

**06.11.2025.** - Informacija o javnoj raspravi o Prijedlogu Urbanističkog plana uređenja dijela građevinskog područja naselja Jošani u Općini Galovac  
[06.11.2025. | pdf \(251kb\)](#)

**06.11.2025.** - Zabilješka o promjeni lokacije javne rasprave za Urbanistički plan uređenja Skresovi, Grad Garešnica  
[06.11.2025. | pdf \(255kb\)](#)

**06.11.2025.** - Zabilješka o promjeni lokacije javne rasprave za Urbanistički plan uređenja Gajine, Grad Garešnica  
[06.11.2025. | pdf \(255kb\)](#)

**05.11.2025.** - Informacija o ponovnoj javnoj raspravi o Prijedlogu III. Izmjena i dopuna Urbanističkog plana uređenja turističke zone Santa Marina, Općina Tar-Vabriga-Torre-Abrega  
[05.11.2025. | pdf \(84kb\)](#)

**05.11.2025.** - Informacija o javnoj raspravi o Prijedlogu Urbanističkog plana uređenja Poduzetničke zone "Mali Bukovec III"  
[05.11.2025. | pdf \(257kb\)](#)

**05.11.2025.** - Informacija o javnoj raspravi o Prijedlogu Prostornog plana uređenja Općine Mali Bukovec  
[05.11.2025. | pdf \(256kb\)](#)

**05.11.2025.** - Ispravak informacije o javnoj raspravi o prijedlogu II Izmjena i dopuna



Ispiši stranicu



Podijeli na Facebooku

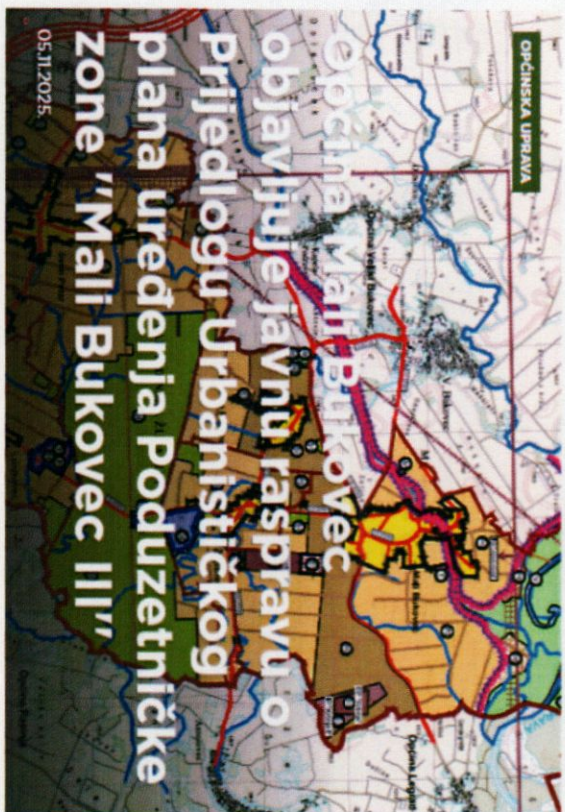


Podijeli na Twitteru

# Mali Bukovec

VIŠE


## Novosti



**Općinska uprava**  
**Općina Mali Bukovec**  
objavljuje javnu raspravu o  
prijedlogu Urbanističkog  
plana uređenja Poduzetničke  
zone "Mali Bukovec III"  
05.11.2025.



Izrada novog Pr  
plana uređenja  
Mali Bukovec (n



**Općinska uprava**  
**Općina Mali Bukovec**  
objavljuje javnu raspravu o  
Prijedlogu Prostornog  
05.11.2025.

**GRADJINJAS  
FOR  
STUDENTS**

**Općinska uprava**  
**Općina Mali Bukovec**  
Objavljuje studentima o  
podjeli jednokratne  
novčane naknade  
31.10.2025.



**Općinska uprava**  
**Općina Mali Bukovec**  
Objavljuje roditeljima o  
podjeli jednokratne  
novčane pomoći za  
31.10.2025.

**PROJEKTI**


**Općinska uprava**  
**Općina Mali Bukovec**  
Vanjsko i unutarnje  
uređenje Društvenog  
doma Županeć  
28.10.2025.

# Javna rasprava

## Dokumenti

 **PPUONG Mali Bukovec OBRAZLOŽENJE 2025 10 30** New  
Objavljeno 05. Studeni, 2025. OTVORI (PDF, 1.47 MB)

 **PPUONG Mali Bukovec SAŽETAK ZA JAVNOST 2025 10 30** New  
Objavljeno 05. Studeni, 2025. OTVORI (PDF, 629 KB)

 **3 1 Posebne vrijednosti signed** New  
Objavljeno 05. Studeni, 2025. OTVORI (PDF, 1.20 MB)

 **3 2 Posebna ograničenja i posebni načini korištenja signed** New  
Objavljeno 05. Studeni, 2025. OTVORI (PDF, 3.11 MB)

 **Odredbе za provedbu** New  
Objavljeno 05. Studeni, 2025. OTVORI (PDF, 744 KB)

 **2 2 Komunikacijski sustav signed** New  
Objavljeno 05. Studeni, 2025. OTVORI (PDF, 2.52 MB)



 **2 3 Energetski sustav signed** New


Objavljeno 05. Studeni, 2025.

OTVORI  
(PDF, 2.50 MB)

 **2 4 Vodnogospodarski sustav signed** New

Objavljeno 05. Studeni, 2025.

OTVORI  
(PDF, 2.50 MB)

 **1 2 Građevinska područja signed** New


Objavljeno 05. Studeni, 2025.

OTVORI  
(PDF, 27.44 MB)

 **1 3 Provedba prostornog plana signed** New

Objavljeno 05. Studeni, 2025.

OTVORI  
(PDF, 2.51 MB)

 **2 1 Prometni sustav signed** New


Objavljeno 05. Studeni, 2025.

OTVORI  
(PDF, 2.46 MB)

 **Zaključak o utvrđivanju prijedloga prostornog plana (za javnu raspravu)** New

Objavljeno 05. Studeni, 2025.

OTVORI  
(PDF, 5.81 KB)

 **1 1 Namljena prostora signed** New

Objavljeno 05. Studeni, 2025.

OTVORI  
(PDF, 2.99 MB)

 **Objava javne rasprave o prijedlogu prostornog plana PPU** New

Objavljeno 05. Studeni, 2025.

OTVORI  
(PDF, 256 KB)



# Delonnie Hunt je brz kao vihor, takav se Amerikanac doista rijetko pojavi u Hrvatskoj

Dinamo otvorio ENBL s dvije pobjede, Damir Mulaomerović momčad već upozorio na "rookieja"

## TVRTO PULJIĆ

**P**rije nego što će početi sezona, Damir Mulaomerović je šapnuo: "Vidjet ćeš playa kojega smo doveli..."

Znamo se preko trideset godina i nikada nisam sumnjao u Mulinu igračku procjenu. A kad netko (ko je svojedobno bio jedan od najboljih playmakera u Europi) skrene pažnju na Amerikanca, rookieja, čovjeka kojem je ovo prvi blazak u Europu, najmanje što možete jest obratiti pažnju. Delonnie Hunt je momak od 24 godine i 182 cm iz Washingtona koji je inače zaključio sveučilišnu karijeru na Richmondu s 14,4 poena, 3,3 skoka i 2,8 asista u prosjeku.

Kod Amerikanca rookieja možete biti svjesni kako će se znači dogoditi neko ispadanje s ob-

zirom na neiskustvo, ali da bi se na nekom od tih igrača zadržala pažnja morat će vas kupiti nekom svojom kvalitetom. Ako je u stanju zabiti oko dvadeset poena, prvo sljedeće na što ćete obratiti pažnju jest zanima li ga igra u obrani. Onda i kakav je atletski, energetska.

### Odlučne brojke

Delonnie Hunt ili Jordan Gainey iz Cedevite mogu zabijati 20. Ali obojica igraju i obranu. To su dvije komponente koje jasno ukazuju da je riječ o ljudima koji bi se dugo mogli zadržati u europskoj košarci i koji bi mogli igrati i puno bolje lige nego što je naša "premijerka". Delonnie Hunt je u utorak sreo Prištinu s 25 poena, pet skokova i deset asista te tako Dinamo donio drugu pobjedu u ENBL ligi. Prije toga je bio najbolji igrač opatij-



Delonnie Hunt je momak od 24 godine i 182 cm, koji je stigao iz Richmonda

skih kvalifikacija za ENBL, a kad je krenula SuperSport Premijer liga Hunt je odigrao već uvodnih pet utakmica samo u Rijeci protiv Kvarnera utakmicu s tek

osam poena i dva asista. I osam skokova, doduše. Trenutačno je na prosjeku od 17,2 poena, 6,4 skoka i 3,8 asista i dvije ukradene lopte po utakmici. Delonnie

Hunt je pri tome brz kao strijelac, uz njega suigrači jednostavno moraju trčati i igrati košarku visokog intenziteta. I igra obranu na strani pomoći čitavo vrijeme, dok zbog svoje brzine stigne sve pokriti. Okej, trebat će mu iskustva u branjenju post gre, ali i to će doći na svoje.

### Kocka, ali i bingo

Takav Amerikanac koji stigne sa sveučilišta i ima stvari u svojoj igri za koje se može odmah uhvatiti, veliki je bingo. Igrač je to koji će momčad činiti boljom. I koji daje na obje strane terena. Dinamo će s njim samo profitirati, i bilo bi dobro da Hunt ili Gainey ostanu u Hrvatskoj i nakon ove sezone. To će značiti da su nam Klubovi postali bolji. I da neće morati uvijek "gatafi". Jer, i s Huntom i s Gaineyem se, realno - kad su dolazili - kockalo... ☐



## ČUDO U KUPU: ČETVRTOLIGAŠ KURILOVEC IZBACIO ISTRU 1961

Puljani nisu nikada uspjeli okrenuti prednost Velikogoričana

● Tjedan u kojem fokus na velikim europskim utakmicama hrvatskih i ostalih klubova povodio je apsolutnu senzaciju. Četvrtoligaš Kurilovec iz Velike Gorice senzacionalno je pobjedom prvotligaša Istru 1961 2:1 izborio četvrtfinale Hrvatskog kupala Domaćini su poveli već u 13. minuti preko Matea Prštra. Veznjak Kurilovca je na rubu kaznenog prostora primio loptu pa ju iz polu voleja lansirao u samo rudiše za ranu prednost. Nisu tu stali domaćini s izmjenjenjima. Nakon što je prošlo novih 13 minuta, pao je i drugi pogodak u mrežu Puljana. Ovoga je puta strijelac bio krilni napadač Dominik Furmek. Istrase vratila i šivot u 78. minuti nakon što je Laval, nedugo nakon što je napadao Puljana Pravljak zatresao mrežu, smanjio rezultat na 2:1. Trijuna je nakon toga opasda gola Kurilovca. Istrjani su s ovim cilama pokušavali doći do izjednačenja, ali nisu uspjeli. Kurilovec je ponovljeno, momentalno igra 3. NL - Centari

REPUBLIKA HRVATSKA  
Varaždinska županija  
Općina Mali Bukovec  
Jedinstveni upravni odjel

KLASA: 350-03/24-07/1  
URBROJ: 2186-20-03-01-1-25-54  
Mali Bukovec, 04.11.2025.

Natemeđu članka 96. Zakona o prostornom uređenju (Narodne novine broj 159/13, 65/17, 114/18, 39/19, 98/19 i 67/23) nadležno tijelo: Varaždinska županija, Općina Mali Bukovec, Jedinstveni upravni odjel, u daljnjem tekstu: Nositelj izrade objavljuje

### JAVNU RASPRAVU o Prijedlogu Prostornog plana uređenja Općine Mali Bukovec

- Objavljuje se javna rasprava o Prijedlogu Prostornog plana uređenja Općine Mali Bukovec, u daljnjem tekstu: Prijedlog Plana, sukladno Zaključku o utvrđivanju Prijedloga Prostornog plana uređenja Općine Mali Bukovec (za javnu raspravu), KLASA: 350-03/24-07/01, URBROJ: 2186-20-02-25-53 od 03.11.2025.
- Javna rasprava traje od 10.11.2025., do zaključno s danom 09.12.2025.
- Početak javnog uvida u Prijedlog Plana je 10.11.2025., a završetak 09.12.2025. Javni uvid u Prijedlog Plana moguć je na lokaciji: Prostorije Općine Mali Bukovec, Mali Bukovec, Ulica Mihovila Pavleka Miškine 14, od 07:00 do 16:00 sati.
- Javno izlaganje o Prijedlogu Plana održat će se dana 20.11.2025. na lokaciji: Prostorije Općine Mali Bukovec, Mali Bukovec, Ulica Mihovila Pavleka Miškine 14, od 18:00 do 21:00 sati.
- Prijedlog Plana objavljen je na web stranici Nositelja izrade: <https://www.mali-bukovec.hr/>, te informacijskom sustavu prostornoga uređenja: <https://spu.mgipu.hr/>
- Prijedlozi i primjedbe na Prijedlog Plana mogu se za vrijeme trajanja javne rasprave:
  - upisati u Knjigu primjedbi tijekom javnog uvida
  - upisati u Zapisnik s javnog izlaganja za vrijeme trajanja javnog izlaganja
  - uputiti u pisanoj obliku zaključno s danom 09.12.2025. na adresu: Varaždinska županija, Općina Mali Bukovec, Jedinstveni upravni odjel Mali Bukovec, Ulica Mihovila Pavleka Miškine 14, HR-42231 Mali Bukovec
  - uputiti putem e-pismom: [opcina@mali-bukovec.hr](mailto:opcina@mali-bukovec.hr) zaključno s danom 09.12.2025.
- Nadležno tijelo dostavlja pisano očitovanje na Prijedlog Plana na gore navedenu adresu zaključno s danom 09.12.2025. Ukoliko do određenog roka ne dostave pisana očitovanja, smatrat će se da nemaju primjedbi.
- Prijedlozi i primjedbe koji nisu dostavljeni u utvrđenom roku i nisu tako napisani s imenom i prezimenom te adresom pošiljatelja neće se uzeti u obzir u pripremi izvješća o javnoj raspravi.

PROČELNICA  
Jelena Bataško Čič, baco.admin.publ



REPUBLIKA HRVATSKA  
Varaždinska županija  
Općina Mali Bukovec  
Jedinstveni upravni odjel

KLASA: 350-03/24-09/1  
URBROJ: 2186-20-03-01-1-25-24  
Mali Bukovec, 05.11.2025.

Natemeđu članka 96. Zakona o prostornom uređenju (Narodne novine broj 159/13, 65/17, 114/18, 39/19, 98/19 i 67/23) nadležno tijelo: Varaždinska županija, Općina Mali Bukovec, Jedinstveni upravni odjel, u daljnjem tekstu: Nositelj izrade objavljuje

### JAVNU RASPRAVU o Prijedlogu Urbanističkog plana uređenja Poduzetničke zone "Mali Bukovec III"

- Objavljuje se javna rasprava o Prijedlogu Urbanističkog plana uređenja Poduzetničke zone "Mali Bukovec III", u daljnjem tekstu: Prijedlog Plana, sukladno Zaključku o utvrđivanju Prijedloga Urbanističkog plana uređenja Poduzetničke zone "Mali Bukovec III" (za javnu raspravu), KLASA: 350-03/24-09/01, URBROJ: 2186-20-02-25-23 od 03.11.2025.
- Javna rasprava traje od 10.11.2025., do zaključno s danom 09.12.2025.
- Početak javnog uvida u Prijedlog Plana je 10.11.2025., a završetak 09.12.2025. Javni uvid u Prijedlog Plana moguć je na lokaciji: Prostorije Općine Mali Bukovec, Mali Bukovec, Ulica Mihovila Pavleka Miškine 14, od 07:00 do 16:00 sati.
- Javno izlaganje o Prijedlogu Plana održat će se dana 20.11.2025. na lokaciji: Prostorije Općine Mali Bukovec, Mali Bukovec, Ulica Mihovila Pavleka Miškine 14, od 18:00 do 21:00 sati.
- Prijedlog Plana objavljen je na web stranici Nositelja izrade: <https://www.mali-bukovec.hr/>, te informacijskom sustavu prostornoga uređenja: <https://spu.mgipu.hr/>
- Prijedlozi i primjedbe na Prijedlog Plana mogu se za vrijeme trajanja javne rasprave:
  - upisati u Knjigu primjedbi tijekom javnog uvida
  - upisati u Zapisnik s javnog izlaganja za vrijeme trajanja javnog izlaganja
  - uputiti u pisanoj obliku zaključno s danom 09.12.2025. na adresu: Varaždinska županija, Općina Mali Bukovec, Jedinstveni upravni odjel Mali Bukovec, Ulica Mihovila Pavleka Miškine 14, HR-42231 Mali Bukovec
  - uputiti putem e-pismom: [opcina@mali-bukovec.hr](mailto:opcina@mali-bukovec.hr) zaključno s danom 09.12.2025.
- Nadležno tijelo dostavlja pisano očitovanje na Prijedlog Plana na gore navedenu adresu zaključno s danom 09.12.2025. Ukoliko do određenog roka ne dostave pisana očitovanja, smatrat će se da nemaju primjedbi.
- Prijedlozi i primjedbe koji nisu dostavljeni u utvrđenom roku i nisu tako napisani s imenom i prezimenom te adresom pošiljatelja neće se uzeti u obzir u pripremi izvješća o javnoj raspravi.

PROČELNICA  
Jelena Bataško Čič, baco.admin.publ



REPUBLIKA HRVATSKA  
Varaždinska županija  
Općina Mali Bukovec  
Jedinstveni upravni odjel

KLASA: 350-03/24-07/1  
URBROJ: 2186-20-03-01-1-25-62  
Mali Bukovec, 20.11.2025.

## ZAPISNIK

sastavljen dana 20.11.2025. u postupku izrade Prostornog plana uređenja Općine Mali Bukovec.

Bilješka:

*Dana 20.11.2025.g. u prostorijama Općine Mali Bukovec, na adresi: Mali Bukovec, Ulica Mihovila Pavleka Miškine 14, 42231 Mali Bukovec, u vremenu od 13.00 do 14.00 sati, održano je javno izlaganje o prijedlogu Prostornog plana uređenja Općine Mali Bukovec.*

*Prisutne osobe na javnom izlaganju: Vesna Makovec (predstavnica izrađivača URBIA d.o.o.), Nikola Špikić (službenik u JUO Općine Mali Bukovec), Sanja Tkalčec (službenica u JUO Općine Mali Bukovec), Claudia Kuzmić i Jelena Balaško Čić (pročelnica JUO Općine Mali Bukovec, ujedno i zapisničarka).*

*Vesna Makovec, kao predstavnica izrađivača, pozdravlja sve prisutne te započinje sa izlaganjem o Prostornom planu uređenja Općine Mali Bukovec. Pojašnjava sam ISPU sustav preko kojeg se plan izrađuje, način na koji svi zainteresirani mogu sudjelovati u samoj javnoj raspravi, a potom sam obuhvat plana i pravila provedbe.*

*Po završetku izlaganja izrađivača nije bilo nikakvih pitanja ni primjedbi.*

*Javno izlaganje je završeno u 14.00 sati.*

*Prilog ovom Zapisniku je „Potpisna lista“.*

PROČELNICA

Jelena Balaško Čić, bacc.admin.publ.

**JELENA BALAŠKO ČIĆ**

HR-60806314503



Elektronički potpisano: 24.11.2025T09:00:06 (UTC:2025-11-24T08:00:06Z)





Provjera: <https://epotpis.rdd.hr/provjera>

Broj zapisa: 8cc48883-d950-46e4-8124-b08abf893825



POTPISNA LISTA

Javno izlaganje o prijedlogu Prostornog plana uređenja Općine Mali Bukovec, održano dana 20.11.2025.g., od 13.00 do 14.00 sati.

Redni broj	Ime i prezime	Potpis
1.	VESNA MAROVEC	
2.	NIKOLA ŠPIKIĆ	
3.	SANJA TRALČEĆ	
4.	CLAUDIA KUZMIĆ	
5.	JELENA BALABEKO TIĆ	