


# TUMAČ PLANSKOG ZNAKOVLJA


## [OB-1-1] Obuhvat prostornog plana



[OB-1-1-3001] Obuhvat prostornog plana

## [IS-4-1] Vodoopskrba i drugo korištenje voda


 [IS-4-1-1001]  
Vodoopskrbni cjevovod državnog značaja s pripadajućim građevinama i uređajima

 [IS-4-1-1002]  
Vodoopskrbni cjevovod državnog značaja s pripadajućim građevinama i uređajima - planirano



[IS-4-1-1101] (Ak)  
Akumulacija za korištenje voda državnog značaja s pripadajućim građevinama i uređajima

## [IS-4-2] Otpadne i oborinske vode

 [IS-4-2-2002] Cjevovod za javnu odvodnju područnog (regionalnog) značaja s pripadajućim građevinama i uređajima - planirano





[IS-4-2-3104] (Op) Uređaj za pročišćavanje otpadnih voda - planirano



[IS-4-2-3108] (Oi) Ispust u prijemnik - planirano

## [IS-4-3] Uređenje vodotoka i voda

 [IS-4-3-1201] Regulacijska i zaštitna vodna građevina državnog značaja s pripadajućim građevinama i uređajima

 [IS-4-3-1202] Regulacijska i zaštitna vodna građevina državnog značaja s pripadajućim građevinama i uređajima - planirano

## [IS-4-4] Melioracijska odvodnja



[IS-4-4-2001] Melioracijska odvodnja područnog (regionalnog) značaja s pripadajućim građevinama i uređajima

Naziv prostornog plana:

## Prostorni plan uređenja Općine Mali Bukovec

Naziv kartografskog prikaza prostornog plana:

2.4. Vodnogospodarski sustav

Mjerilo prikaza:

1:25000

Vrsta postupka:

Postupak izrade i donošenja prostornog plana

Faza izrade plana:

Prijedlog prostornog plana za javnu raspravu

Oznaka revizije plana:

Odluka o izradi prostornog plana:

Odluka o izradi Prostornog plana uređenja Općine Mali Bukovec (Službeni vjesnik Varaždinske županije broj 112/2024)

Javna rasprava:

Javna rasprava provodi se od 10.11.2025. do zaključno s danom 09.12.2025.

Javni uvid:

od 10.11.2025. godine do 09.12.2025. godine, na lokaciji: Prostorije Općine Mali Bukovec, Mali Bukovec, Ulica Mihovila Pavleka Miškine 14, od 07.00 do 15.00 sati

Javno izlaganje:

dana 20.11.2025. godine, na lokaciji: Prostorije Općine Mali Bukovec, Mali Bukovec, Ulica Mihovila Pavleka Miškine 14, od 13.00 do 14.00 sati

Nositelj izrade prostornog plana:

Varaždinska županija, Općina Mali Bukovec  
Jedinstveni upravni odjel

Odgovorna osoba nositelja izrade:

PROČELNICA  
Jelena Balaško Čić bacc.admin.publ.

Tijelo koje donosi prostorni plan:

Varaždinska županija, Općina Mali Bukovec  
Općinsko vijeće

Predsjednik tijela koje donosi prostorni plan:

PREDSJEDNIK OPĆINSKOG VIJEĆA  
Zlatko Golec

Stručni izrađivač prostornog plana:

URBIA d.o.o.  
Čakovec, Ulica Ivana Gorana Kovačića 10  
OIB: 38235822242

Odgovorna osoba stručnog izrađivača:

DIREKTORICA  
Vesna Makovec dipl.ing.arh.

Odgovorni voditelj izrade:

Vesna Makovec dipl.ing.arh.

Stručni tim:

Vesna Makovec, dipl.ing.arh.  
Mandica Bratković, mag.ing.aedif.

Bruno Makovec, mag.geogr.  
Teo Patačko, arh.tehn.

Naziv prostornog plana:

## Prostorni plan uređenja Općine Mali Bukovec

Naziv kartografskog prikaza prostornog plana:

2.4. Vodnogospodarski sustav

Mjerilo prikaza:

1:25000

Vrsta postupka:

Postupak izrade i donošenja prostornog plana

Faza izrade plana:

Prijedlog prostornog plana za javnu raspravu

Oznaka revizije plana:

### Prostor za digitalni potpis

Odgovorna osoba nositelja izrade:

PROČELNICA

Jelena Balaško Čić bacc.admin.publ.

Odgovorna osoba stručnog izrađivača:

DIREKTORICA

Vesna Makovec dipl.ing.arh.

Odgovorni voditelj izrade:

Vesna Makovec dipl.ing.arh.