

































TUMAČ PLANSKOG ZNAKOVLJA








[OB-1-1] Obuhvat prostornog plana

 [OB-1-1-3001] Obuhvat prostornog plana

[KN-1-1] Namjena prostora

 [KN-1-1-1210] (E) Eksploatacija mineralnih sirovina	 [KN-1-1-3100] (D) Javna i društvena namjena	 [KN-1-1-3302] Ostalo zemljište namijenjeno poljoprivredi
 [KN-1-1-1220] (E1) Eksploatacija ugljikovodika i geotermalnih voda	 [KN-1-1-3101] (D1) Javna i društvena namjena - upravna	 [KN-1-1-3321] (V1) Površina unutarnjih voda - površina pod vodom
 [KN-1-1-1310] Zemljište namijenjeno šumi i šumsko zemljište državnog značaja	 [KN-1-1-3103] (D3) Javna i društvena namjena - zdravstvena	 [KN-1-1-3399] Ostalo zemljište
 [KN-1-1-1902] (IS2) Površina infrastrukture - željeznički promet državnog značaja	 [KN-1-1-3104] (D4) Javna i društvena namjena - predškolska	 [KN-1-1-3402] (T2) Ugostiteljsko-turistička namjena (u izdvojenom građevinskom području izvan naselja) - s gradnjom smještajnih građevina
 [KN-1-1-1908] (IS8) Površina infrastrukture - vodnogospodarski sustav državnog značaja	 [KN-1-1-3108] (D8) Javna i društvena namjena - vjerska	 [KN-1-1-3603] (R3) Sportsko-rekreacijska namjena - sportsko-rekreacijska igrališta na otvorenom
 [KN-1-1-2907] (IS7) Površina infrastrukture - energetski sustav područnog (regionalnog) značaja	 [KN-1-1-3211] (I1) Proizvodna namjena	 [KN-1-1-3701] (Z1) Javna zelena površina - park/perivoj
 [KN-1-1-2908] (IS8) Površina infrastrukture - vodnogospodarski sustav područnog (regionalnog) značaja	 [KN-1-1-3213] (I3) Proizvodna namjena - farma	 [KN-1-1-3703] (Z3) Javna zelena površina - dječje igralište
 [KN-1-1-3004] (S4) Stambena namjena	 [KN-1-1-3261] (K1) Poslovna namjena - uslužna	 [KN-1-1-3704] (Z4) Javna zelena površina - botanički/zoološki vrt
 [KN-1-1-3005] (S5) Stambena namjena - poljoprivredna domaćinstva	 [KN-1-1-3283] (KS3) Komunalno-servisna namjena - građevni otpad	 [KN-1-1-3705] (Z5) Zaštitna zelena površina
 [KN-1-1-3006] (S6) Stambena namjena - poljoprivredna domaćinstva	 [KN-1-1-3290] (Gr) Groblje	
 [KN-1-1-3054] (M4) Mješovita namjena	 [KN-1-1-3301] Vrijedno zemljište namijenjeno poljoprivredi	

[IS-1-1] Cestovni promet

 [IS-1-1-1012] (BC) Brza cesta - planirano	 [IS-1-1-2006] (Ž) Cesta područnog (regionalnog) značaja - planirano	 [IS-1-1-3007] (L) Cesta lokalnog značaja
 [IS-1-1-2005] (Ž) Cesta područnog (regionalnog) značaja	 [IS-1-1-2201] Biciklistička prometnica	 [IS-1-1-3008] (L) Cesta lokalnog značaja - planirano
		

[IS-1-2] Željeznički promet

 [IS-1-2-1003] (R) Željeznička pruga za regionalni promet s pripadajućom željezničkom infrastrukturom	 [IS-1-2-1004] (R) Željeznička pruga za regionalni promet s pripadajućom željezničkom infrastrukturom - planirano
--	--

Naziv prostornog plana:

Prostorni plan uređenja Općine Mali Bukovec

Naziv kartografskog prikaza prostornog plana:

1.1. Namjena prostora

Mjerilo prikaza:

1:25000

Vrsta postupka:

Postupak izrade i donošenja prostornog plana

Faza izrade plana:

Prijedlog prostornog plana za 2. ponovnu javnu raspravu

Oznaka revizije plana:

Odluka o izradi prostornog plana:

Odluka o izradi Prostornog plana uređenja Općine Mali Bukovec (Službeni vjesnik Varaždinske županije broj 112/2024)

Javna rasprava:

Javna rasprava provođena je od 10.11.2025. do zaključno s danom 09.12.2025. Prva ponovna javna rasprava provođena je od 10.03.2026. do zaključno s danom 19.03.2026. Druga ponovna javna rasprava provodi se od 20.04.2026. do zaključno s danom 29.04.2026.

Javni uvid:

od 20.04.2026. godine do 29.04.2026. godine, na lokaciji: Prostorije Općine Mali Bukovec, Mali Bukovec, Ulica Mihovila Pavleka Miškine 14, od 07.00 do 15.00 sati

Javno izlaganje:

dana 23.04.2026. godine, na lokaciji: Prostorije Općine Mali Bukovec, Mali Bukovec, Ulica Mihovila Pavleka Miškine 14, od 14.00 do 15.00 sati

Nositelj izrade prostornog plana:

Varaždinska županija, Općina Mali Bukovec
Jedinstveni upravni odjel

Odgovorna osoba nositelja izrade:

PROČELNICA
Jelena Balaško Čić bacc.admin.publ.

Tijelo koje donosi prostorni plan:

Varaždinska županija, Općina Mali Bukovec
Općinsko vijeće

Predsjednik tijela koje donosi prostorni plan:

PREDSJEDNIK OPĆINSKOG VIJEĆA
Zlatko Golec

Stručni izrađivač prostornog plana:

URBIA d.o.o.
Čakovec, Ulica Ivana Gorana Kovačića 10
OIB: 38235822242

Odgovorna osoba stručnog izrađivača:

DIREKTORICA
Vesna Makovec dipl.ing.arh.

Odgovorni voditelj izrade:

Vesna Makovec dipl.ing.arh.

Stručni tim:

Vesna Makovec, dipl.ing.arh.
Mandica Bratković, mag.ing.aedif.

Bruno Makovec, mag.geogr.
Teo Patačko, arh.tehn.

Naziv prostornog plana:

Prostorni plan uređenja Općine Mali Bukovec

Naziv kartografskog prikaza prostornog plana:

1.1. Namjena prostora

Mjerilo prikaza:

1:25000

Vrsta postupka:

Postupak izrade i donošenja prostornog plana

Faza izrade plana:

Prijedlog prostornog plana za 2. ponovnu javnu raspravu

Oznaka revizije plana:

Prostor za digitalni potpis

Odgovorna osoba nositelja izrade:

PROČELNICA

Jelena Balaško Čić bacc.admin.publ.

Odgovorna osoba stručnog izrađivača:

DIREKTORICA

Vesna Makovec dipl.ing.arh.

Odgovorni voditelj izrade:

Vesna Makovec dipl.ing.arh.